

ALTRI ANNUNZI

VARIE

ANAS S.P.A.

Direzione Generale

Partita IVA: 02133681003

Provvedimento del 31 ottobre 2020. Adeguamento dei canoni e dei corrispettivi dovuti per l'anno 2021 per la pubblicità stradale, per gli attraversamenti e per gli accessi della tipologia di cui all'art. 55, comma 23-sexies Legge 449/1997

l'Amministratore Delegato

nominato dall'assemblea ordinaria degli azionisti del 21 dicembre 2018 ed in virtù dei poteri conferiti dal Consiglio di Amministrazione della medesima data;

Vista la legge 8 agosto 2002, n. 178;

Visti gli artt. 27 e 231 comma 3 del decreto legislativo 30 aprile 1992, n. 285 (Codice della Strada) e successive modificazioni;

Visto l'art. 3, comma 1, del decreto legislativo 26 febbraio 1994, n. 143;

Visto l'art. 55, comma 23 e 23 sexies, della legge 27 dicembre 1997, n. 449 e s.m.i.;

Visto l'art. 20, comma 1, del decreto del Presidente della Repubblica 21 settembre 2001, n. 389;

Vista la delibera del Consiglio di Amministrazione dell'Anas S.p.A con la quale vengono confermati i criteri generali per la determinazione dei canoni e dei corrispettivi dovuti per la pubblicità stradale, per gli attraversamenti e gli accessi di cui all'art. 23 sexies citato in premessa, stabiliti con provvedimento dell'Ente ANAS del 4 agosto 1998, nonché fissati nel dettaglio i canoni da applicarsi per l'anno 2021;

Vista la nota con cui il Ministero delle Infrastrutture e Trasporti ha espresso il proprio nulla-osta nell'esercizio della vigilanza governativa prevista dall'art. 55 della legge 27 dicembre 1997, n. 449;

DISPONE

ai sensi dell'art. 55, comma 23, della legge n. 449 del 27 dicembre 1997 e s.m.i., che i canoni ed i corrispettivi dovuti per la pubblicità stradale, per le concessioni e le autorizzazioni di cui all'art. 20, comma 1, del decreto del Presidente della Repubblica 21 settembre 2001, n. 389, determinati in base ai criteri del decreto legislativo 30 aprile 1992, n. 285 e successive modificazioni, per l'anno 2020 sono aggiornati secondo le tabelle allegate;

1. per gli «*Attraversamenti longitudinali e trasversali, sotterranei ed aerei*» si applicano le tariffe previste dalla tabella A allegata al Provvedimento 04.08.1998, pubblicato in Gazzetta Ufficiale n. 194 del 21/08/1998, con l'applicazione del coefficiente di rivalutazione monetaria, aggiornato secondo l'indice ISTAT, periodo AGOSTO 1998 – GIUGNO 2020;
2. per gli «*Accessi*» si applica la formula base di cui alla tabella B allegata al Provvedimento 04.08.1998, pubblicato in Gazzetta Ufficiale n. 194 del 21/08/1998, con l'applicazione del coefficiente di rivalutazione monetaria, aggiornato secondo l'indice ISTAT, periodo AGOSTO 1998 – GIUGNO 2020;

specificatamente:

- a) per gli «*Accessi commerciali con impianti di distributore carburanti annessi – I.D.C.)*» si applicano le tariffe previste dall'allegata tabella "B.4, con applicazione del coefficiente di rivalutazione monetaria, aggiornato secondo l'indice ISTAT, periodo AGOSTO 1998 – GIUGNO 2020;
- b) per gli «*Accessi ad impianti carburanti*» si applicano le tariffe previste dalla allegata tabella «D» allegata al Provvedimento 04.08.1998, con applicazione del coefficiente di rivalutazione monetaria, aggiornato secondo l'indice ISTAT, periodo AGOSTO 1998 – GIUGNO 2020, con valore del coefficiente «At» pari a € **2,6452** per metro quadrato;



3. per la «*Pubblicità*» lungo le Strade Statali si applicano le tariffe previste dalla tabella per la «*Pubblicità*» lungo le Strade Statali si applicano le tariffe previste dalla tabella «C» allegata al Provvedimento del 26.10.2006, pubblicato in Gazzetta Ufficiale n. 254 del 31.10.2006, secondo il prezzario allegato per i “cartelli” pubblicitari e per la “pubblicità di servizi” abbinata ai segnali di indicazione (tabelle «C.1», «C.1.a», «C.1.b» e «C.1.c»), aumentate del coefficiente di rivalutazione monetaria secondo l'indice ISTAT periodo OTTOBRE 2006 - GIUGNO 2020;
4. per la «*Pubblicità*» all'interno delle Aree di Servizio e di Parcheggio Autostradali, ubicate lungo le autostrade in gestione diretta ANAS, si applicano le tariffe al metro quadrato di cui alla tabella «E» allegata al provvedimento del 18 ottobre 2001, pubblicato in Gazzetta Ufficiale n. 253 del 30.10.2001, aumentate del coefficiente di rivalutazione monetaria secondo l'indice ISTAT, periodo AGOSTO 1998 - GIUGNO 2020;
5. per la «*Pubblicità temporanea*», nell'ambito di impianti per la distribuzione carburanti lungo le strade statali, connessa a campagne pubblicitarie promozionali, si applicano le tariffe previste dalla tabella «C.2», con riduzione al mese e/o al giorno della tariffa per metro quadrato e con valore convenzionale del coefficiente di maggiorazione relativo all'importanza della strada (“Ki”) uguale a 3, aumentate del coefficiente di rivalutazione monetaria secondo l'indice ISTAT, periodo OTTOBRE 2006 – GIUGNO 2020;
6. per la «*Pubblicità temporanea*», connessa a campagne pubblicitarie promozionali nell'ambito di Aree di Servizio ubicate lungo Autostrade in gestione diretta da parte dell'ANAS, si applicano le tariffe previste dalla tabella «E.1» allegata al provvedimento 18 ottobre 2001, con riduzione al mese e/o al giorno della tariffa per metro quadrato, aumentate del coefficiente di rivalutazione monetaria secondo l'indice ISTAT, periodo AGOSTO 1998 – GIUGNO 2020.

In allegato è riportato l'elenco dei coefficienti di maggiorazione «Ki» relativi all'importanza delle strade, determinato secondo i criteri previsti dal D.M.14 giugno 1965 e aggiornati dalle strutture territoriali Anas per i tratti di competenza.

Il coefficiente di rivalutazione monetaria «Kr» secondo l'indice ISTAT (INDICI NAZIONALI DEI PREZZI AL CONSUMO PER LE FAMIGLIE DI OPERAI ED IMPIEGATI – GENERALE) da applicare al valore del coefficiente «At» per il periodo Giugno 1965 – Giugno 2020 risulta pari a **20,488**.

Il coefficiente di rivalutazione monetaria «Kr» secondo l'indice ISTAT (INDICI NAZIONALI DEI PREZZI AL CONSUMO PER LE FAMIGLIE DI OPERAI ED IMPIEGATI – GENERALE) per il periodo Agosto 1998 – Giugno 2020 risulta pari a **1,398**.

Il coefficiente di rivalutazione monetaria «Kr» secondo l'indice ISTAT (INDICI NAZIONALI DEI PREZZI AL CONSUMO PER LE FAMIGLIE DI OPERAI ED IMPIEGATI – GENERALE) per il periodo Ottobre 2006 – Giugno 2020 risulta pari a **1,175**.

Nei confronti delle Società fornitrici e distributrici di pubblici servizi Anas si riserva di stipulare convenzioni generali o di formulare appositi provvedimenti e di applicare, nei casi consentiti dalla normativa vigente, il concetto di redditività della concessione, quantificandone l'importo per classi di potenzialità ed utilizzazione delle strutture.

Per il rilascio degli atti per la Pubblicità stradale, le Concessioni e le Autorizzazioni diverse sono dovute ad Anas, ai sensi dell'art. 27 del Codice della Strada, D.Lgs 30/04/1992, n. 285 e s.m.i., le spese di istruttoria e di sopralluogo.

Allegati: Tabelle A, B, B4, D – Tabelle di calcolo IDC e analitiche.

Tabelle C, C.1.a, C.1.b, C.1.c, C.2, E, E.1




Tabella "A"

ATTRAVERSAMENTI**trasversali e longitudinali, sotterranei ed aerei**

Formula per la determinazione del canone di concessione:

$$C = \{[(Ct \times La \times Tp \times Ku \times Ko \times Kt) \times i \times Ki] + \{[(V \times La) \times (0,003 + (0,002 \times Kt))]\} \times Kr$$

dove:

Ct = è il valore medio del suolo di proprietà ANAS (valutabile in € 5,16456 al metro quadrato).

La = è la lunghezza dell'attraversamento in metri lineari.

Tp = è la larghezza dell'attraversamento in metri lineari (fascia di ingombro).

Ku = è il coefficiente di maggiorazione secondo il tipo dell'interferenza, ed è pari a:

- Ku = 1 qualora l'attraversamento avvenga fuori da aree pavimentate;
 Ku = 2 qualora l'attraversamento avvenga in corrispondenza di aree pavimentate;
 Ku = 0,5 qualora trattasi di attraversamento aereo con sostegni o mensole ubicate fuori dalla proprietà ANAS;
 Ku = 1,5 qualora trattasi di attraversamento aereo con sostegni o mensole ubicate all'interno della proprietà ANAS.

Ko = è il coefficiente di maggiorazione qualora vengano utilizzate opere d'arte della strada: Ko = 2 se vengono utilizzate; Ko = 1 se non vengono utilizzate.

Kt = è il coefficiente di maggiorazione per attraversamenti trasversali in sottosuolo:
Kt = 12.

i = = 0,05 = è l'interesse di capitalizzazione del bene, pari al 5%.

V = valore, al metro lineare, delle opere da realizzare dal Concessionario.

0,003 = (1,5% x 20%) = prodotto dell'incidenza della manutenzione annua sul valore dell'opera per il vantaggio del Concessionario per manutenzione e sorveglianza.

0,002 = maggiore onere di sorveglianza ANAS e per la gestione della strada pari al 2% del valore dell'opera da realizzare dal Concessionario.

Ki = è il coefficiente di maggiorazione, di cui al D.M. 14.06.1965 e successivi aggiornamenti, commisurato da 1 a 5 in relazione all'importanza della strada, alla distanza dei centri abitati ed all'importanza degli stessi.

Kr = coefficiente di rivalutazione monetaria ISTAT, pari a **1,398**;
 (periodo: Agosto 1998 – Giugno 2020)
 (INDICI NAZIONALI DEI PREZZI AL CONSUMO PER LE FAMIGLIE DI OPERAI ED IMPIEGATI – GENERALE)




Tabella "B"

ACCESSI

Formula base per la determinazione del canone di concessione:

$$C = [(Ct \times La) \times i \times Ka] \times Ki \times Kr$$

dove:

Ct = è il valore medio del suolo di proprietà ANAS (valutato in € 5,16456 al metro quadrato).

La = è la larghezza dell'accesso in metri lineari.

i = = 0,05 = è l'interesse di capitalizzazione del bene, pari al 5%.

Ka = è un coefficiente connesso con il tipo di accesso.

Ki = è il coefficiente di maggiorazione, di cui al D.M. 14.06.1965 e successivi aggiornamenti, commisurato da 1 a 5 in relazione all'importanza della strada, alla distanza dei centri abitati ed all'importanza degli stessi.

Kr = coefficiente di rivalutazione monetaria ISTAT, pari a **1,398**;
(periodo: Agosto 1998 – Giugno 2020)

(INDICI NAZIONALI DEI PREZZI AL CONSUMO PER LE FAMIGLIE DI OPERAI ED IMPIEGATI – GENERALE)



Tabella "B.4"

| ACCESSI COMMERCIALI con I.D.C. | | |
|---------------------------------------|---|----------------|
| Tab. | TIPO DI CONCESSIONE | Ka |
| C.3 | Accesso unico a carattere commerciale dotato di impianto pubblico automatico per la distribuzione di carburanti ad uso autotrazione di larghezza non superiore a m 10,00, per ogni metro lineare di accesso (con La ≤10,00 metri) $C = Ct \times La \times i \times Ka \times Ki \times Kr = 5,16456 \times La \times 0,05 \times 150 \times Ki \times 1,398$; | 150 |
| C.3a | Incremento di C.3 per ogni metro lineare o frazione eccedente i m 10,00 -(con La > 10,00 metri) $C = (Ct \times La \text{ totale} \times i \times Ka \times Ki \times Kr) + [Ct \times (La \text{ totale} - 10,00) \times i \times Ka \times Ki \times Kr] =$ $C = (5,16456 \times La \times 0,05 \times 150 \times Ki \times 1,398) + [5,16456 \times (La - 10,00) \times 0,05 \times 150 \times Ki \times 1,398]$ | 50 |
| C.3b.1 | Incremento del 40% per presenza di parcheggio fino a mq 200 di superficie a C.3 - (con La ≤10,00 metri) $C = Ct \times La \times i \times (Ka \times 1,4) \times Ki \times Kr = 5,16456 \times La \times 0,05 \times 210 \times Ki \times 1,398$; | Ka x1,4 |
| C.3b.2 | Incremento del 40% per presenza di parcheggio fino a mq 200 di superficie a (C.3 + C.3a) - (con La > 10,00 metri) $C = [Ct \times La \text{ totale} \times i \times (Ka \times 1,4) \times Ki \times Kr] + [Ct \times (La \text{ totale} - 10,00) \times i \times (Ka \times 1,4) \times Ki \times Kr] =$ $C = (5,16456 \times La \times 0,05 \times 210 \times Ki \times 1,398) + [5,16456 \times (La - 10,00) \times 0,05 \times 210 \times Ki \times 1,398]$ | Ka x1,4 |
| C.3c.1 | Incremento dell'80% per presenza di parcheggio superiore a mq 200 di superficie a C.3 - (con La ≤10,00 metri) $C = Ct \times La \times i \times (Ka \times 1,8) \times Ki \times Kr = 5,16456 \times La \times 0,05 \times 270 \times Ki \times 1,398$; | Ka x1,8 |
| C.3c.2 | Incremento dell'80% per presenza di parcheggio superiore a mq 200 di superficie a (C.3 + C.3a) - (con La > 10,00 metri) $C = [Ct \times La \text{ totale} \times i \times (Ka \times 1,8) \times Ki \times Kr] + [Ct \times (La \text{ totale} - 10,00) \times i \times (Ka \times 1,8) \times Ki \times Kr] =$ $C = (5,16456 \times La \times 0,05 \times 270 \times Ki \times 1,398) + [5,16456 \times (La - 10,00) \times 0,05 \times 270 \times Ki \times 1,398]$ | Ka x1,8 |
| C.4 | Accesso doppio a carattere commerciale dotato di impianto pubblico automatico per la distribuzione di carburanti ad uso autotrazione di larghezza complessiva fino a m 20,00, per ogni metro lineare di accesso (con La ≤20,00 metri) $C = Ct \times La \times i \times Ka \times Ki \times Kr = 5,16456 \times La \times 0,05 \times 240 \times Ki \times 1,398$ | 240 |
| C.4a | Incremento di C.4 per ogni metro lineare o frazione eccedente i m 20,00 complessivi -(con La > 20,00 metri) $C = (Ct \times La \text{ totale} \times i \times Ka \times Ki \times Kr) + [Ct \times (La \text{ totale} - 20,00) \times i \times Ka \times Ki \times Kr] =$ $C = (5,16456 \times La \times 0,05 \times 240 \times Ki \times 1,398) + [5,16456 \times (La - 20,00) \times 0,05 \times 240 \times Ki \times 1,398]$ | 200 |
| C.4b.1 | Incremento del 40% per presenza di parcheggio fino a mq 200 di superficie a C.4 - (con La ≤20,00 metri) $C = Ct \times La \times i \times (Ka \times 1,4) \times Ki \times Kr = 5,16456 \times La \times 0,05 \times 336 \times Ki \times 1,398$ | Ka x1,4 |
| C.4b.2 | Incremento del 40% per presenza di parcheggio fino a mq 200 di superficie a (C.4 + C.4a) - (con La > 20,00 metri) $C = [Ct \times La \text{ totale} \times i \times (Ka \times 1,4) \times Ki \times Kr] + [Ct \times (La \text{ totale} - 20,00) \times i \times (Ka \times 1,4) \times Ki \times Kr] =$ $C = (5,16456 \times La \times 0,05 \times 336 \times Ki \times 1,398) + [5,16456 \times (La - 20,00) \times 0,05 \times 336 \times Ki \times 1,398]$ | Ka x1,4 |
| C.4c.1 | Incremento dell'80% per presenza di parcheggio superiore a mq 200 di superficie a C.4 - (con La ≤20,00 metri) $C = Ct \times La \times i \times (Ka \times 1,8) \times Ki \times Kr = 5,16456 \times La \times 0,05 \times 432 \times Ki \times 1,398$ | Ka x1,8 |
| C.4c.2 | Incremento dell'80% per presenza di parcheggio superiore a mq 200 di superficie a (C.4 + C.4a) - (con La > 20,00 metri) $C = [Ct \times La \text{ totale} \times i \times (Ka \times 1,8) \times Ki \times Kr] + [Ct \times (La \text{ totale} - 20,00) \times i \times (Ka \times 1,8) \times Ki \times Kr] =$ $C = (5,16456 \times La \times 0,05 \times 432 \times Ki \times 1,398) + [5,16456 \times (La - 20,00) \times 0,05 \times 432 \times Ki \times 1,398]$ | Ka x1,8 |




Tabella "D"

IMPIANTI CARBURANTI

(esclusi quelli ubicati su autostrade e raccordi autostradali classificati come autostrade, in gestione diretta Anas)

Formula per la determinazione del canone di concessione:

$$C = (Cb \times Ks \times Ki \times Kr) + (At \times Ki)$$

dove:

Cb = canone base di accesso:

$$Cb = (Ct \times La) \times i \times Ka \quad \text{con } Ka = 80 \text{ ed } i = 0,05$$

Ct = è il valore medio del suolo di proprietà ANAS (valutabile in € 5,16456 al metro quadrato) La = è la larghezza dell'accesso in metri lineari

$$Cb = (5,16456 \times La) \times 0,05 \times 80 = \text{€/ml } 20,65827$$

$$Cb.1 = \text{Fronte impianto da m. 25 (accessi m. } 7,50 \times 2) = \text{€ } 309,87 ;$$

$$Cb.2 = \text{Fronte impianto da m. 30 (accessi m. } 10,00 \times 2) = \text{€ } 413,17 ;$$

$$Cb.3 = \text{Fronte impianto da m. 60 (accessi m. } 15,00 \times 2) = \text{€ } 619,75 .$$

At = affitto terreno di proprietà ANAS, che la Ditta o Società petrolifera intende utilizzare per la realizzazione dell'impianto carburanti; dovrà valutarsi il costo di affitto a metro quadrato da rivalutare annualmente in base all'indice ISTAT di svalutazione monetaria.

(Indice ISTAT 14.06.1965 ÷ 30.06.2020 = 20,488)

$$At 2021 = \text{€ } 0,12911 \times 20,488 = \text{€ } 2,6452 \text{ per metro quadrato}$$

Ks = Coefficiente di maggiorazione relativo ai servizi annessi; potranno adottarsi i valori di cui all'art. 3 del Decreto Ministeriale 14.06.1965.

$$Ks.01 = \text{assenza di servizi annessi} = 1 ;$$

$$Ks.02 = \text{servizio bar} = 1,1 ;$$

$$Ks.03 = \text{servizio ristorante} = 1,2 ;$$

$$Ks.04 = \text{servizio albergo} = 1,4 ;$$

$$Ks.05 = \text{servizio bar, ristorante} = 1,25 ;$$

$$Ks.06 = \text{servizio bar, albergo} = 1,45 ;$$

$$Ks.07 = \text{servizio ristorante, albergo} = 1,50 ;$$

$$Ks.08 = \text{servizio bar, ristorante, albergo} = 1,55 .$$

Ki = Coefficiente di maggiorazione relativo all'importanza della strada, di cui al D.M. 14.06.1965 e successivi aggiornamenti, commisurato da 1 a 5, in relazione all'importanza della strada, alla distanza dei centri abitati ed all'importanza degli stessi.

Kr = coefficiente di rivalutazione monetaria ISTAT, pari a 1,398

(periodo: Agosto 1998 – Giugno 2020)

(INDICI NAZIONALI DEI PREZZI AL CONSUMO PER LE FAMIGLIE DI OPERAI ED IMPIEGATI – GENERALE)

N.B.: Per gli impianti carburanti in fregio a Strade Statali a quattro o più corsie, dotati di corsie di accelerazione e decelerazione per gli accessi e per quelli dotati di corsia di decelerazione ed uscita monodirezionale lungo strade ove sono vietate le manovre sinistrorse, si applica come "canone base" il Cb.3 pari a € 619,75.



STRUTTURA TERRITORIALE

TABELLA PER IL CALCOLO DEL CANONE DI CONCESSIONE PER IMPIANTI DISTRIBUTORI DI CARBURANTI AD USO AUTOTRAZIONE IN FREGIO A STRADE STATALI

| UBICAZIONE IMPIANTO CARBURANTI | | | | | | |
|---------------------------------------|--|-------------------------|----------------------|-----------------------------------|---------------|--|
| Dati Identificativi | Strada Statale Numero: | | Denominazione: | | | |
| | Progressiva Km.ca: | Lato: | Località: | Comune: | Prov. : | |
| DITTA O SOCIETÀ | | | | | | |
| Dati Anagrafici | RAGIONE SOCIALE: | | | | | |
| | Via o Piazza | Num. civico _ _ _ _ | cap _ _ _ _ | città | prov. _ | |
| Dati Fiscali | CODICE FISCALE: _ _ _ _ _ _ _ _ _ _ _ _ | | | PARTITA IVA: _ _ _ _ _ _ _ _ _ _ | | |

ANNO 2021

| CANONE ANNUO COMPLESSIVO | | |
|---|-----------|--|
| CANONE ACCESSI: | Importo € | |
| CANONE OCCUPAZIONE TERRENO ANAS: | Importo € | |
| SOMMANO € | | |
| IVA € | | |
| IMPORTO COMPLESSIVO € | | |

N.B.: Per il calcolo analitico della concessione vedi tabella seguente



| CANONE ANNUO CONCESSIONE ACCESSI | | | | |
|---|--|-------------------------|---|----------------------------|
| | DESCRIZIONE | IMPORTO UNITARIO | Larghezza totale dei 2 accessi (metri lineari) | IMPORTO complessivo |
| Cb.1 | Impianto carburanti con fronte verso strada di m 25,00 , di cui m 7,50 per ciascuno dei due accessi e m 10,00 di aiuola spartitraffico. | € 20,65827 | ml 15,00 | |
| Cb.2 | Impianto carburanti con fronte verso strada di m 30,00 , di cui m 10,00 per ciascuno dei due accessi e m 10,00 di aiuola spartitraffico. | € 20,65827 | ml 20,00 | |
| Cb.3 | Impianto carburanti con fronte verso strada di m 60,00 , di cui m 15,00 per ciascuno dei due accessi e m 30,00 di aiuola spartitraffico. | € 20,65827 | ml 30,00 | |
| Cb.3 | Impianto carburanti su Strada Statale a quattro o più corsie, dotato di corsie di accelerazione e decelerazione. | € 20,65827 | ml 30,00 | |
| Cb.x | Impianto carburanti con fronte verso strada di complessivi m , di cui: • Primo accesso m • Aiuola spartitraffico m • Secondo accesso m Larghezza totale accessi m | € 20,65827 | ml | |
| IMPORTO € | | | | |
| 2 | Coefficiente di maggiorazione "Ks" relativo ai servizi annessi ai singoli impianti | | | |
| IMPORTO € | | | | |
| 3 | Coefficiente di maggiorazione "Ki" relativo all'importanza della strada | | | |
| IMPORTO € | | | | |
| 4 | Coefficiente di rivalutazione ISTAT periodo Agosto 1998 / Giugno 2020 | | | 1,398 |
| CANONE ACCESSI: IMPORTO € | | | | |

| CANONE ANNUO OCCUPAZIONE TERRENO ANAS | |
|--|---|
| Prezzo unitario per l'occupazione di terreno ANAS necessaria per la realizzazione dell'impianto carburanti, per l'anno 2020, al metro quadrato: €/mq | 2,6452 |
| SUPERFICIE OCCUPATA mq. | |
| IMPORTO € | |
| 1 | Coefficiente di maggiorazione "Ki" relativo all'importanza della strada |
| CANONE OCCUPAZIONE TERRENO ANAS: IMPORTO € | |



Tabella "C"

PUBBLICITÀ LUNGO O IN VISTA DI STRADE STATALI

Formula per la determinazione del canone di concessione:

$$C = \{[(Cv \times mq + Mc \times mq + Ms) \times Ki] + (Cv \times mq \times KI)\} \times Kr$$

dove:

- Cv=** canone base al metro quadrato = **€/mq 12,00**;
N.B.: per i "cartelli" pubblicitari e per la "pubblicità di servizi", così come definiti dall'art. 47, comma 4, e dall'art. 77, comma. 6, del Regolamento di Esecuzione e di Attuazione del nuovo Codice della Strada, la determinazione della superficie avverrà mediante l'individuazione di 3 (tre) classi di appartenenza per impianti monofacciali e di 3 (tre) classi di appartenenza per impianti bifacciali:
 a) Impianti monofacciali:
 a.1) fino a 3 mq (tre metri quadrati);
 a.2) fino a 4,5 mq (quattro virgola cinque metri quadrati);
 a.3) fino a 6 mq (sei metri quadrati);
 b) Impianti bifacciali:
 b.1) fino a 6 mq (sei metri quadrati);
 b.2) fino a 9 mq (nove metri quadrati);
 b.3) fino a 12 mq (dodici metri quadrati);
 per gli altri mezzi pubblicitari si determinerà l'effettiva superficie di ciascuno di essi determinata al lordo della struttura dell'impianto espositivo;
- mq=** superficie in metri quadrati del mezzo pubblicitario;
- Mc=** maggiorazione per cartelli posizionati in area di distributori carburanti = **€/mq 8,50**;
N.B.: si applica lo stesso principio enunciato per **Cv**;
- Ms=** quota aggiuntiva per occupazione, anche parziale, di pertinenze stradali ANAS = **€ 37,00**;
N.B.: la quota si applica quando la proiezione verso terra di qualsiasi elemento dell'impianto pubblicitario ricada, anche parzialmente, all'interno della proprietà stradale ANAS;
- KI =** coefficiente di maggiorazione per illuminazione pari a **1,5**;
- Ki =** coefficiente di maggiorazione, di cui al D.M. 14.06.1965 e successivi aggiornamenti, commisurato da 1 a 5 in relazione all'importanza della strada, alla distanza dei centri abitati ed all'importanza degli stessi, pubblicato sulla Gazzetta Ufficiale della Repubblica Italiana n. 300 del 27.12.2005 – Parte Seconda – Foglio delle Inserzioni.
- Kr =** coefficiente di rivalutazione monetaria ISTAT pari a **1,178**
 (periodo: OTTOBRE 2006 – GIUGNO 2019) (INDICI NAZIONALI DEI PREZZI AL CONSUMO PER LE FAMIGLIE DI OPERAI ED IMPIEGATI – GENERALE)



Tabella "C.1.a"

PREZZARIO PUBBLICITÀ 2021 SU STRADE STATALI**CARTELLONISTICA MONOFACCIALE fino a mq 3 (tipologia "a.1")**

| COEFFICIENTE DI IMPORTANZA DELLA STRADA | CARTELLONISTICA MONOFACCIALE fino a mq 3 di superficie | CARTELLONISTICA SENZA ILLUMINAZIONE E SENZA OCCUPAZIONE DI PROPRIETÀ STRADALE | CARTELLONISTICA SENZA ILLUMINAZIONE E CON OCCUPAZIONE DI PROPRIETÀ STRADALE | CARTELLONISTICA CON ILLUMINAZIONE E SENZA OCCUPAZIONE DI PROPRIETÀ STRADALE | CARTELLONISTICA CON ILLUMINAZIONE E CON OCCUPAZIONE DI PROPRIETÀ STRADALE | CARTELLONISTICA SU AREE DI DISTRIBUTORI CARBURANTI SENZA ILLUMINAZIONE E SENZA OCCUPAZIONE DI PROPRIETÀ STRADALE | CARTELLONISTICA SU AREE DI DISTRIBUTORI CARBURANTI SENZA ILLUMINAZIONE E CON OCCUPAZIONE DI PROPRIETÀ STRADALE | CARTELLONISTICA SU AREE DI DISTRIBUTORI CARBURANTI CON ILLUMINAZIONE E SENZA OCCUPAZIONE DI PROPRIETÀ STRADALE | CARTELLONISTICA SU AREE DI DISTRIBUTORI CARBURANTI CON ILLUMINAZIONE E CON OCCUPAZIONE DI PROPRIETÀ STRADALE |
|---|--|---|---|---|---|--|--|--|--|
| | Ki=1 | 1 | 2 | 3 | 4 | 5 | 6 | 7 | 8 |
| Ki=1 | 42,30 | 85,78 | 105,75 | 149,23 | 72,26 | 115,74 | 135,71 | 179,19 | |
| Ki=1,5 | 63,45 | 128,66 | 126,90 | 192,11 | 108,39 | 173,61 | 171,84 | 237,06 | |
| Ki=2 | 84,60 | 171,55 | 148,05 | 235,00 | 144,53 | 231,48 | 207,98 | 294,93 | |
| Ki=2,5 | 105,75 | 214,44 | 169,20 | 277,89 | 180,66 | 289,34 | 244,11 | 352,79 | |
| Ki=3 | 126,90 | 257,33 | 190,35 | 320,78 | 216,79 | 347,21 | 280,24 | 410,66 | |
| Ki=3,5 | 148,05 | 300,21 | 211,50 | 363,66 | 252,92 | 405,08 | 316,37 | 468,53 | |
| Ki=4 | 169,20 | 343,10 | 232,65 | 406,55 | 289,05 | 462,95 | 352,50 | 526,40 | |
| Ki=4,5 | 190,35 | 385,99 | 253,80 | 449,44 | 325,18 | 520,82 | 388,63 | 584,27 | |
| Ki=5 | 211,50 | 428,88 | 274,95 | 492,33 | 361,31 | 578,69 | 424,76 | 642,14 | |

CARTELLONISTICA BIFACCIALE fino a mq 6 (tipologia "b.1")

| COEFFICIENTE DI IMPORTANZA DELLA STRADA | CARTELLONISTICA MONOFACCIALE fino a mq 3 di superficie | CARTELLONISTICA SENZA ILLUMINAZIONE E SENZA OCCUPAZIONE DI PROPRIETÀ STRADALE | CARTELLONISTICA SENZA ILLUMINAZIONE E CON OCCUPAZIONE DI PROPRIETÀ STRADALE | CARTELLONISTICA CON ILLUMINAZIONE E SENZA OCCUPAZIONE DI PROPRIETÀ STRADALE | CARTELLONISTICA CON ILLUMINAZIONE E CON OCCUPAZIONE DI PROPRIETÀ STRADALE | CARTELLONISTICA SU AREE DI DISTRIBUTORI CARBURANTI SENZA ILLUMINAZIONE E SENZA OCCUPAZIONE DI PROPRIETÀ STRADALE | CARTELLONISTICA SU AREE DI DISTRIBUTORI CARBURANTI SENZA ILLUMINAZIONE E CON OCCUPAZIONE DI PROPRIETÀ STRADALE | CARTELLONISTICA SU AREE DI DISTRIBUTORI CARBURANTI CON ILLUMINAZIONE E SENZA OCCUPAZIONE DI PROPRIETÀ STRADALE | CARTELLONISTICA SU AREE DI DISTRIBUTORI CARBURANTI CON ILLUMINAZIONE E CON OCCUPAZIONE DI PROPRIETÀ STRADALE |
|---|--|---|---|---|---|--|--|--|--|
| | Ki=1 | 1 | 2 | 3 | 4 | 5 | 6 | 7 | 8 |
| Ki=1 | 84,60 | 128,08 | 211,50 | 254,98 | 144,53 | 188,00 | 271,43 | 314,90 | |
| Ki=1,5 | 126,90 | 192,11 | 253,80 | 319,01 | 216,79 | 282,00 | 343,69 | 408,90 | |
| Ki=2 | 169,20 | 256,15 | 296,10 | 383,05 | 289,05 | 376,00 | 415,95 | 502,90 | |
| Ki=2,5 | 211,50 | 320,19 | 338,40 | 447,09 | 361,31 | 470,00 | 488,21 | 596,90 | |
| Ki=3 | 253,80 | 384,23 | 380,70 | 511,13 | 433,58 | 564,00 | 560,48 | 690,90 | |
| Ki=3,5 | 296,10 | 448,26 | 423,00 | 575,16 | 505,84 | 658,00 | 632,74 | 784,90 | |
| Ki=4 | 338,40 | 512,30 | 465,30 | 639,20 | 578,10 | 752,00 | 705,00 | 878,90 | |
| Ki=4,5 | 380,70 | 576,34 | 507,60 | 703,24 | 650,36 | 846,00 | 777,26 | 972,90 | |
| Ki=5 | 423,00 | 640,38 | 549,90 | 767,28 | 722,63 | 940,00 | 849,53 | 1066,90 | |




Tabella "C.1.b"

PREZZARIO PUBBLICITÀ 2021 SU STRADE STATALI**CARTELLONISTICA MONOFACCIALE fino a mq 4,5 (tipologia "a.2")**

| COEFFICIENTE DI IMPORTANZA DELLA STRADA | CARTELLONISTICA MONOFACCIALE fino a mq 4,5 di superficie | CARTELLONISTICA SENZA ILLUMINAZIONE E SENZA OCCUPAZIONE DI PROPRIETÀ STRADALE | CARTELLONISTICA SENZA ILLUMINAZIONE E CON OCCUPAZIONE DI PROPRIETÀ STRADALE | CARTELLONISTICA CON ILLUMINAZIONE E SENZA OCCUPAZIONE DI PROPRIETÀ STRADALE | CARTELLONISTICA CON ILLUMINAZIONE E CON OCCUPAZIONE DI PROPRIETÀ STRADALE | CARTELLONISTICA SU AREE DI DISTRIBUTORI CARBURANTI SENZA ILLUMINAZIONE E SENZA OCCUPAZIONE DI PROPRIETÀ STRADALE | CARTELLONISTICA SU AREE DI DISTRIBUTORI CARBURANTI SENZA ILLUMINAZIONE E CON OCCUPAZIONE DI PROPRIETÀ STRADALE | CARTELLONISTICA SU AREE DI DISTRIBUTORI CARBURANTI CON ILLUMINAZIONE E SENZA OCCUPAZIONE DI PROPRIETÀ STRADALE | CARTELLONISTICA SU AREE DI DISTRIBUTORI CARBURANTI CON ILLUMINAZIONE E CON OCCUPAZIONE DI PROPRIETÀ STRADALE |
|---|--|---|---|---|---|--|--|--|--|
| | Ki=1 | Ki=1,5 | Ki=2 | Ki=2,5 | Ki=3 | Ki=3,5 | Ki=4 | Ki=4,5 | Ki=5 |
| | 63,45 | 106,93 | 158,63 | 202,10 | 108,39 | 151,87 | 203,57 | 247,04 | |
| | 95,18 | 160,39 | 190,35 | 255,56 | 162,60 | 227,81 | 257,77 | 322,98 | |
| | 126,90 | 213,85 | 222,08 | 309,03 | 216,79 | 303,74 | 311,96 | 398,91 | |
| | 158,63 | 267,31 | 253,80 | 362,49 | 270,99 | 379,68 | 366,17 | 474,85 | |
| | 190,35 | 320,78 | 285,53 | 415,95 | 325,18 | 455,61 | 420,36 | 550,78 | |
| | 222,08 | 374,24 | 317,25 | 469,41 | 379,38 | 531,55 | 474,56 | 626,72 | |
| | 253,80 | 427,70 | 348,98 | 522,88 | 433,58 | 607,48 | 528,75 | 702,65 | |
| | 285,53 | 481,16 | 380,70 | 576,34 | 487,78 | 683,42 | 582,95 | 778,59 | |
| | 317,25 | 534,63 | 412,43 | 629,80 | 541,97 | 759,34 | 637,14 | 854,52 | |

CARTELLONISTICA BIFACCIALE fino a mq 9 (tipologia "b.2")

| COEFFICIENTE DI IMPORTANZA DELLA STRADA | CARTELLONISTICA BIFACCIALE fino a mq 9 di superficie complessiva | CARTELLONISTICA SENZA ILLUMINAZIONE E SENZA OCCUPAZIONE DI PROPRIETÀ STRADALE | CARTELLONISTICA SENZA ILLUMINAZIONE E CON OCCUPAZIONE DI PROPRIETÀ STRADALE | CARTELLONISTICA CON ILLUMINAZIONE E SENZA OCCUPAZIONE DI PROPRIETÀ STRADALE | CARTELLONISTICA CON ILLUMINAZIONE E CON OCCUPAZIONE DI PROPRIETÀ STRADALE | CARTELLONISTICA SU AREE DI DISTRIBUTORI CARBURANTI SENZA ILLUMINAZIONE E SENZA OCCUPAZIONE DI PROPRIETÀ STRADALE | CARTELLONISTICA SU AREE DI DISTRIBUTORI CARBURANTI SENZA ILLUMINAZIONE E CON OCCUPAZIONE DI PROPRIETÀ STRADALE | CARTELLONISTICA SU AREE DI DISTRIBUTORI CARBURANTI CON ILLUMINAZIONE E SENZA OCCUPAZIONE DI PROPRIETÀ STRADALE | CARTELLONISTICA SU AREE DI DISTRIBUTORI CARBURANTI CON ILLUMINAZIONE E CON OCCUPAZIONE DI PROPRIETÀ STRADALE |
|---|--|---|---|---|---|--|--|--|--|
| | Ki=1 | Ki=1,5 | Ki=2 | Ki=2,5 | Ki=3 | Ki=3,5 | Ki=4 | Ki=4,5 | Ki=5 |
| | 126,90 | 170,38 | 317,25 | 360,73 | 216,79 | 260,26 | 407,14 | 450,61 | |
| | 190,35 | 255,56 | 380,70 | 445,91 | 325,18 | 390,39 | 515,53 | 580,74 | |
| | 253,80 | 340,75 | 444,15 | 531,10 | 433,58 | 520,53 | 623,93 | 710,88 | |
| | 317,25 | 425,94 | 507,60 | 616,29 | 541,97 | 650,66 | 732,32 | 841,01 | |
| | 380,70 | 511,13 | 571,05 | 701,48 | 650,36 | 780,79 | 840,71 | 971,14 | |
| | 444,15 | 596,31 | 634,50 | 786,66 | 758,76 | 910,92 | 949,11 | 1.101,27 | |
| | 507,60 | 681,50 | 697,95 | 871,85 | 867,15 | 1.041,05 | 1.057,50 | 1.231,40 | |
| | 571,05 | 766,69 | 761,40 | 975,54 | 957,04 | 1.171,18 | 1.165,89 | 1.361,53 | |
| | 634,50 | 851,88 | 824,85 | 1.083,94 | 1.042,23 | 1.301,31 | 1.274,29 | 1.491,66 | |




Tabella "C.1.c"

PREZZARIO PUBBLICITÀ 2021 SU STRADE STATALI**CARTELLONISTICA MONOFACCIALE fino a mq 6 (tipologia "a.3")**

| COEFFICIENTE DI IMPORTANZA DELLA STRADA | Ki | CARTELLONISTICA MONOFACCIALE E fino a mq 6 di superficie | | | | | | | |
|---|--------|---|--------|--------|--------|--------|--------|--------|---------|
| | | 1 | 2 | 3 | 4 | 5 | 6 | 7 | 8 |
| COEFFICIENTE DI IMPORTANZA DELLA STRADA | Ki=1 | 84,60 | 128,08 | 211,50 | 254,98 | 144,53 | 188,00 | 271,43 | 314,90 |
| | Ki=1,5 | 126,90 | 192,11 | 253,80 | 319,01 | 216,79 | 282,00 | 343,69 | 408,90 |
| | Ki=2 | 169,20 | 256,15 | 296,10 | 383,05 | 289,05 | 376,00 | 415,95 | 502,90 |
| | Ki=2,5 | 211,50 | 320,19 | 338,40 | 447,09 | 361,31 | 470,00 | 488,21 | 596,90 |
| | Ki=3 | 253,80 | 384,23 | 380,70 | 511,13 | 433,58 | 564,00 | 560,48 | 690,90 |
| | Ki=3,5 | 296,10 | 448,26 | 423,00 | 575,16 | 505,84 | 658,00 | 632,74 | 784,90 |
| | Ki=4 | 338,40 | 512,30 | 465,30 | 639,20 | 578,10 | 752,00 | 705,00 | 878,90 |
| | Ki=4,5 | 380,70 | 576,34 | 507,60 | 702,65 | 650,36 | 846,00 | 777,26 | 972,90 |
| | Ki=5 | 423,00 | 640,38 | 549,90 | 767,28 | 722,63 | 940,00 | 849,53 | 1066,90 |

CARTELLONISTICA BIFACCIALE fino a mq 12 (tipologia "b.3")

| COEFFICIENTE DI IMPORTANZA DELLA STRADA | Ki | CARTELLONISTICA BIFACCIALE fino a mq 12 di superficie complessiva | | | | | | | |
|---|--------|--|----------|----------|----------|----------|----------|----------|----------|
| | | 1 | 2 | 3 | 4 | 5 | 6 | 7 | 8 |
| COEFFICIENTE DI IMPORTANZA DELLA STRADA | Ki=1 | 169,20 | 212,68 | 423,00 | 466,48 | 289,05 | 332,53 | 542,85 | 586,33 |
| | Ki=1,5 | 253,80 | 319,01 | 507,60 | 572,81 | 433,58 | 498,79 | 687,38 | 752,59 |
| | Ki=2 | 338,40 | 425,35 | 592,20 | 679,15 | 578,10 | 665,05 | 831,90 | 918,85 |
| | Ki=2,5 | 423,00 | 531,69 | 676,80 | 785,49 | 722,63 | 831,31 | 976,43 | 1.085,11 |
| | Ki=3 | 507,60 | 638,03 | 761,40 | 891,83 | 867,15 | 997,58 | 1.120,95 | 1.251,38 |
| | Ki=3,5 | 592,20 | 744,36 | 846,00 | 1.011,68 | 998,16 | 1.163,84 | 1.265,48 | 1.417,64 |
| | Ki=4 | 676,80 | 850,70 | 930,60 | 1.156,20 | 1.104,50 | 1.330,10 | 1.410,00 | 1.583,90 |
| | Ki=4,5 | 761,40 | 957,04 | 1.015,20 | 1.300,73 | 1.210,84 | 1.496,36 | 1.554,53 | 1.750,16 |
| | Ki=5 | 846,00 | 1.063,38 | 1.099,80 | 1.445,25 | 1.317,18 | 1.662,63 | 1.699,05 | 1.916,43 |




Tabella "C.2"

PUBBLICITÀ TEMPORANEA SU IMPIANTI CARBURANTI LUNGO STRADE STATALI**1) Autorizzazione per periodi di esposizione quantificabili in mesi e per ciascun mese:**

$$C \text{ (mq/mese)} = \{[(Cv + Ms + Mc) \times Ki] + (Cv \times KI)\} \times Kr: 12 \times N \times S$$

dove:

Cv = canone base = €/mq 12,00;**Ms** = quota aggiuntiva per occupazione, anche parziale, di pertinenze stradali ANAS = € 37,00;**Mc** = maggiorazione per cartelli posizionati in area di distributori carburanti = €/mq . 8,50;**KI** = coefficiente di maggiorazione per illuminazione pari a 1,5;**Ki** = coefficiente di maggiorazione connesso all'importanza della strada (vedi tabelle allegate);**N** = numero dei mesi rilevabili dalla richiesta di autorizzazione;**S** = Superficie totale degli impianti pubblicitari da assoggettare a canone.

Pertanto la quantificazione del canone per ogni metro quadrato e per ogni mese di esposizione, ponendo:

Ms = 0 presumendo che l'impianto pubblicitario non insista su proprietà ANAS;**KI** = 0 in quanto la pubblicità in argomento non risulta effettuata mediante illuminazione;**Ki** = 3 valore medio delle classi di Ki (Ki minimo = 1; Ki massimo = 5);**Kr** = coefficiente di rivalutazione monetaria ISTAT pari a 1,175 (periodo: OTTOBRE 2006 – GIUGNO 2020)
(INDICI NAZIONALI DEI PREZZI AL CONSUMO PER LE FAMIGLIE DI OPERAI ED IMPIEGATI – GENERALE)sarà pari a: $[(12,00 + 8,50) \times 3] \times 1,175 : 12 = 6,02187$ **= € 6,022** metro quadrato / mese di esposizione.**2) Autorizzazione per periodi di esposizione quantificabili in giorni e per ciascun giorno:**

$$C \text{ (mq/giorno)} = \{[(Cv + Ms + Mc) \times Ki] + (Cv \times KI)\} \times Kr: 365 \times G \times S$$

dove:

Cv = canone base = €/mq 12,00;**Ms** = quota aggiuntiva per occupazione, anche parziale, di pertinenze stradali ANAS = € 37,00;**Mc** = maggiorazione per cartelli posizionati in area di distributori carburanti = €/mq . 8,50;**KI** = coefficiente di maggiorazione per illuminazione pari a 1,5;**Ki** = coefficiente di maggiorazione connesso all'importanza della strada (vedi tabelle allegate);**G** = numero dei giorni rilevabili dalla richiesta di autorizzazione;**S** = Superficie totale degli impianti pubblicitari da assoggettare a canone.

Pertanto la quantificazione del canone per ogni metro quadrato e per ogni giorno di esposizione, ponendo:

Ms = 0 presumendo che l'impianto pubblicitario non insista su proprietà ANAS;**KI** = 0 in quanto la pubblicità in argomento non risulta effettuata mediante illuminazione;**Ki** = 3 valore medio delle classi di Ki (Ki minimo = 1; Ki massimo = 5);**Kr** = coefficiente di rivalutazione monetaria ISTAT pari a 1,175
(periodo : Ottobre 2006 – Giugno 2020)

(INDICI NAZIONALI DEI PREZZI AL CONSUMO PER LE FAMIGLIE DI OPERAI ED IMPIEGATI – GENERALE)

sarà pari a: $[(12,00 + 8,50) \times 3] \times 1,175 : 365 = 0,1979 =$ **= € 0,20** metro quadrato / giorno di esposizione.

Tabella "E"

**PUBBLICITÀ SU AREE DI SERVIZIO E/O DI PARCHEGGIO LUNGO AUTOSTRADE
IN GESTIONE DIRETTA ANAS**

- Si considerano tre classi di importi, a seconda dell'importanza dell'area di servizio;
- L'importanza dell'area di servizio è determinata dal volume di veicoli attraversante in media l'autostrada e quindi anche le relative aree di servizio;
- Le classi di canone sono:
 - Classe 1: € 100,27854/ mq (fino a circa un milione di transiti di persone/anno);
 - Classe 2: € 224,62443/ mq (fino a circa due milioni di transiti di persone/anno);
 - Classe 3: € 288,80272/ mq (oltre due milioni di transiti di persone/anno).

(N.B.: gli importi delle classi sono stati indicizzati da Agosto 1998 a Giugno 2020)

Gli importi di cui sopra sono riferiti ad un anno solare, al metro quadrato o frazione di cartello pubblicitario fisso (autorizzazione di durata triennale ex art. 53 del D.P.R. n. 495/92);

CLASSI DI CANONE AUTOSTRADE IN GESTIONE DIRETTA ANAS

| | |
|--|----------|
| Autostrada: "GRANDE RACCORDO ANULARE DI ROMA": | Classe 3 |
| Autostrada: "ROMA – AEROPORTO DI FIUMICINO": | Classe 3 |
| Autostrada: "A2 DEL MEDITERRANEO": | Classe 2 |
| Autostrada: "PALERMO – CATANIA": | Classe 2 |


Tabella "E.1"

**PUBBLICITÀ TEMPORANEA SU AREE DI SERVIZIO
LUNGO AUTOSTRADE IN GESTIONE DIRETTA ANAS**

| | | | |
|--------------------------------------|---|----------|----------------------|
| Area di CLASSE 1 | | | |
| Canone al giorno per metro quadrato | € | 0,27436 | (= € 0,19625 x1,398) |
| Canone al mese per metro quadrato: | € | 8,35361 | (= € 5,97540 x1,398) |
| Area di CLASSE 2 | | | |
| Canone al giorno per metro quadrato: | € | 0,61369 | (= € 0,43898x1,398) |
| Canone al mese per metro quadrato: | € | 18,71802 | (= € 13,38914x1,398) |
| Area di CLASSE 3 | | | |
| Canone al giorno per metro quadrato: | € | 0,79060 | (= € 0,56552x1,398) |
| Canone al mese per metro quadrato: | € | 24,04282 | (= € 17,19801x1,398) |

N.B.: i canoni delle rispettive classi sono stati indicizzati da Agosto 1998 a Giugno 2020

L' Amministratore Delegato
Massimo Simonini



**ANAS S.p.A. - DIREZIONE GENERALE DIREZIONE
OPERATION E COORDINAMENTO TERRITORIALE GESTIONE RETE
- GESTIONI STRUMENTALI ALL'ESERCIZIO AREA TECNICA
LICENZE, CONCESSIONI E PUBBLICITÀ**


**ELENCO DEI
"COEFFICIENTI KI"
relativi all'importanza delle strade**

- **Autostrade**
- **Raccordi Autostradali** ("Autostrade senza pedaggio")
- **Strade Statali**
- **NSA** (strade da classificare o da declassificare)


NOTA:

L'elenco dei Coefficienti Ki pubblicati è aggiornato alla data del **08 SETTEMBRE 2020** sulla base dell'Elenco delle Strade di competenza ANAS (Autostrade, Raccordi Autostradali, Strade Statali, NSA) costituenti la rete stradale di interesse nazionale.


Alle strade restituite ad ANAS da parte delle Regioni o delle Province ed alle strade, o tratte di esse, realizzate dall'ANAS quali varianti a tracciati stradali esistenti per le quali è in itinere il procedimento di assegnazione del coefficiente "Ki" da parte delle strutture territoriali ANAS, verrà attribuito un valore provvisorio medio pari a 3 (Ki = 3).




| Autostrade | | Giurisdizione Compartmentale | | | Giurisdizione Compartmentale | | | Annotazioni | |
|--------------|-------------------------------|------------------------------|------------------|----------------|------------------------------|------------------------|---------|-------------|---|
| Numero | Denominazione | Comp. | Prog.va Iniziale | Prog.va Finale | Estesa | Suddivisione in tratti | | Coef. | |
| | | (Km) | (Km) | (Km) | dal Km | al Km | Kl | | |
| A2 | DIRAMAZIONE NAPOLI | UC | 0.000 | 2.335 | 2.335 | 0.000 | 2.335 | 5 | AUTOSTRADA senza pedaggio-D.M. 13/06/2017- CDG-0424009-I 19-07-2019 |
| A2 | DIRAMAZIONE REGGIO CALABRIA | UC | 0.000 | 9.048 | 9.048 | 0.000 | 9.048 | 5 | AUTOSTRADA senza pedaggio-D.M. 13/06/2017- CDG-0424009-I 19-07-2019 |
| A2 | AUTOSTRADA DEL MEDITERRANEO | UC | 0.000 | 123.675 | 123.675 | 0.000 | 123.675 | 5 | AUTOSTRADA senza pedaggio-D.M. 13/06/2017- CDG-0424009-I 19-07-2019 |
| A2 | AUTOSTRADA DEL MEDITERRANEO | UC | 123.675 | 153.178 | 29.503 | 123.675 | 153.178 | 5 | AUTOSTRADA senza pedaggio-D.M. 13/06/2017- CDG-0424009-I 19-07-2019 |
| A2 | AUTOSTRADA DEL MEDITERRANEO | UC | 153.178 | 432.492 | 279.314 | 153.178 | 432.492 | 5 | AUTOSTRADA senza pedaggio-D.M. 13/06/2017- CDG-0424009-I 19-07-2019 |
| A18 DIR | DIRAMAZIONE DI CATANIA | CT | 0.000 | 3.700 | 3.700 | 0.000 | 3.700 | 5 | AUTOSTRADA senza pedaggio |
| A19 | PALERMO - CATANIA | AP | 0.000 | 191.643 | 191.643 | 0.000 | 191.643 | 5 | AUTOSTRADA senza pedaggio |
| A19 DIR | DIRAMAZIONE PER VIA GIAFAR | AP | 0.000 | 5.200 | 5.200 | 0.000 | 5.200 | 5 | AUTOSTRADA senza pedaggio |
| A29 | PALERMO - MAZARA DEL VALLO | AP | 0.000 | 114.800 | 114.800 | 0.000 | 114.800 | 5 | AUTOSTRADA senza pedaggio |
| A29 DIR | ALCAMO - TRAPANI | AP | 0.000 | 36.900 | 36.900 | 0.000 | 36.900 | 5 | AUTOSTRADA senza pedaggio |
| A29 DIR/A | DIRAMAZIONE PER BIRGI | AP | 0.000 | 13.100 | 13.100 | 0.000 | 13.100 | 5 | AUTOSTRADA senza pedaggio |
| A29 RACC | DIRAMAZIONE PER PUNTA RAISI | AP | 0.000 | 4.000 | 4.000 | 0.000 | 4.000 | 5 | AUTOSTRADA senza pedaggio |
| A29 RACC BIS | RACCORDO PER VIA BELGIO | AP | 0.000 | 5.600 | 5.600 | 0.000 | 5.600 | 5 | AUTOSTRADA senza pedaggio |
| A91 | ROMA - AEROPORTO DI FIUMICINO | RM | 1.100 | 18.463 | 17.363 | 1.100 | 18.463 | 5 | AUTOSTRADA senza pedaggio |
| A90 | GRANDE RACCORDO ANULARE | RM | 0.000 | 68.223 | 68.223 | 0.000 | 68.223 | 5 | AUTOSTRADA senza pedaggio |
| A | SISTIANA - RABUIESE | TS | 21.400 | 26.900 | 5.500 | 21.400 | 26.900 | 5 | AUTOSTRADA in attesa class. tecn.-funz. |
| A | SISTIANA - RABUIESE | TS | 32.150 | 36.750 | 4.600 | 32.150 | 36.750 | 5 | AUTOSTRADA in attesa class. tecn.-funz. |
| A | CATANIA - SIRACUSA | CT | 0.000 | 25.142 | 25.142 | 0.000 | 25.142 | 5 | AUTOSTRADA in attesa class. tecn.-funz. |



| Raccordi Autostradali | | Giurisdizione Compartmentale | | | | Giurisdizione Compartmentale | | Annotazioni | |
|-----------------------|--|------------------------------|------------------|----------------|--------|------------------------------|--------|-------------|---|
| Numero | Denominazione | Comp. | Prog.va Iniziale | Prog.va Finale | Estesa | Suddivisione in tratti | | Coef. | |
| | | (Km) | (Km) | (Km) | (Km) | dal Km | al Km | | |
| R.A. 2 | RACCORDO AUTOSTRADALE DI AVELLINO | NA | 8.429 | 30.441 | 22.012 | 8.429 | 30.441 | 5 | autostrada senza pedaggio |
| R.A. 3 | RACCORDO AUTOSTRADALE SIENA - FIRENZE | FI | 0.000 | 56.360 | 56.360 | 0.000 | 56.360 | 5 | autostrada senza pedaggio |
| R.A. 4 | RACCORDO AUTOSTRADALE DI REGGIO CALABRIA | CZ | 0.000 | 5.615 | 5.615 | 0.000 | 5.615 | 5 | autostrada senza pedaggio |
| R.A. 5 | RACCORDO AUTOSTRADALE SCALO SICIGNANO - POTENZA | PZ | 0.000 | 51.500 | 51.500 | 0.000 | 51.500 | 5 | autostrada senza pedaggio |
| R.A. 6 | RACCORDO AUTOSTRADALE BETTOLLE - PERUGIA | PG | 19.090 | 19.090 | 19.090 | 0.000 | 19.090 | 5 | autostrada senza pedaggio |
| R.A. 8 | RACCORDO AUTOSTRADALE FERRARA - PORTO GARIBALD | BO | 0.000 | 49.282 | 49.282 | 0.000 | 49.282 | 5 | autostrada senza pedaggio |
| R.A. 9 | RACCORDO AUTOSTRADALE DI BENEVENTO | NA | 0.000 | 12.745 | 12.745 | 0.000 | 12.745 | 5 | autostrada senza pedaggio |
| R.A. 10 | RACCORDO AUTOSTRADALE TORINO - AEROPORTO DI CA | TO | 0.000 | 10.650 | 10.650 | 0.000 | 10.650 | 5 | autostrada senza pedaggio |
| R.A. 11 | RACCORDO AUTOSTRADALE ASCOLI - PORTO D'ASCOLI | AN | 0.000 | 26.300 | 26.300 | 0.000 | 26.300 | 5 | autostrada senza pedaggio |
| R.A. 12 | RACCORDO AUTOSTRADALE CHIETI - PESCARA | AQ | 0.000 | 14.700 | 14.700 | 0.000 | 14.700 | 5 | autostrada senza pedaggio |
| R.A. 13 | RACCORDO AUTOSTRADALE A4 - TRIESTE | TS | 0.000 | 21.411 | 21.411 | 0.000 | 21.411 | 5 | AUTOSTRADA in attesa class. tecn.-funz. |
| R.A. 14 | RACCORDO AUTOSTRADALE A4 - TRIESTE - DIRAMAZIONE | TS | 0.000 | 2.056 | 2.056 | 0.000 | 2.056 | 5 | AUTOSTRADA in attesa class. tecn.-funz. |
| R.A. 15 | TANGENZIALE OVEST DI CATANIA | CT | 0.000 | 24.000 | 24.000 | 0.000 | 24.000 | 5 | AUTOSTRADA senza pedaggio |



| Strade Statali | | Giurisdizione Compartmentale | | | | Giurisdizione Compartmentale | | | Annotazioni |
|----------------|----------------------|------------------------------|----------------------------|--------------------------|------------------|----------------------------------|---------|-------|---|
| | | Comp. | Prog.va Iniziale (Km) | Prog.va Finale (Km) | Estesa (Km) | Suddivisione in tratti dal Km | al Km | Coef. | |
| 1 | VIA AURELIA | RM | 9.650 | 81.000 | 71.350 | 9.650 | 27.300 | 4.5 | nota Comp.to ROMA CDG-0311710-I 16-06-2017 |
| | | | | | | 27.300 | 58.900 | 4 | nota Comp.to ROMA CRM-0025956-P 21-08-2009 |
| | | | | | | 58.900 | 65.550 | 0 | T.I. Santa Marinella |
| | | | | | | 65.550 | 67.117 | 4 | nota Comp.to ROMA CRM-0025956-P 21-08-2009 |
| | | | | | | 67.117 | 78.000 | 0 | T.I. Civitavecchia |
| | | | | | | 78.000 | 81.000 | 4 | nota Comp.to ROMA CRM-0022430-P 20-07-2010 |
| 1 | VIA AURELIA | RM | 95.468 | 122.972 | 27.504 | 95.468 | 122.972 | 4.3 | nota Comp.to ROMA CRM-0020495-P 20-08-2014 |
| 1 | VIA AURELIA | FI | 122.972 | 283.590 | 160.618 | 122.972 | 176.920 | 4.3 | nota Comp.to FIRENZE CFI-0021174-I 14-09-2016 |
| | | | | | | 176.920 | 283.590 | 4.5 | nota Comp.to FIRENZE CFI-0021174-I 14-09-2016 |
| | | | | | | 283.590 | 333.240 | 4 | nota Comp.to FIRENZE CFI-0021174-I 14-09-2016 |
| | | | | | | 333.240 | 336.660 | 0 | T.I. PISA |
| | | | | | | 336.660 | 376.618 | 4 | nota Comp.to FIRENZE CFI-0021174-I 14-09-2016 |
| | | | | | | 376.618 | 383.590 | 0 | T.I. MASSA |
| | | | | | | 383.590 | 388.945 | 3.5 | nota Comp.to FIRENZE CFI-0021174-I 14-09-2016 |
| 1 | VIA AURELIA | GE | 388.945 | 697.330 | 308.385 | 388.945 | 408.970 | 3.5 | nota Comp.to GENOVA CGE-0012085-P 01-08-2012 |
| | | | | | | 408.970 | 511.500 | 4 | DM 14/06/1965 |
| | | | | | | 511.500 | 578.850 | 5 | DM 14/06/1965 |
| | | | | | | 578.850 | 652.000 | 4 | DM 14/06/1965 |
| | | | | | | 652.000 | 697.330 | 3.5 | DM 14/06/1965 |
| 1 BIS | VIA AURELIA | RM | 0.500 | 23.400 | 22.900 | 0.500 | 23.400 | 3.5 | nota del Comp.to ROMA CRM-0020495-P 20-08-2014 |
| 1 DIR. | DEI BALZI ROSSI | GE | 0.000 | 3.405 | 3.405 | 0.000 | 3.405 | 3 | nota Comp.to GENOVA CGE-0010490-P 19-09-2008 |
| 1 DIR/A | DIVADO LIGURE | GE | 0.000 | 2.836 | 2.836 | 0.000 | 2.836 | 4 | ex NSA 305 - nota Comp.to GENOVA CGE-0010490-P 19-09-2008 |
| 1 RACC | RACCORDO DILA SPEZIA | GE | 0.000 | 0.720 | 0.720 | 0.000 | 0.720 | 4 | nota Comp.to GENOVA CGE-0012685-P 17-09-2014 |
| 1 VAR | VARIANTE DI VARAZZE | GE | 0.000 | 1.163 | 1.163 | 0.000 | 1.163 | 5 | nota Comp.to GENOVA CGE-0003968-P 30-03-2011 |
| 1 VAR/A | VARIANTE DILA SPEZIA | GE | 0.000 | 6.150 | 6.150 | 0.000 | 6.150 | 4 | ex NSA 303 - nota Comp.to GENOVA CGE-0010490-P 19-09-2008 |
| 2 | VIA CASSIA | RM | 19.000 | 141.612 | 122.612 | 19.000 | 21.000 | 3.5 | DM 14/06/1965 nota AC Lazio CDG-0068967-I 06-02-2019 |
| | | | | | | 21.000 | 74.925 | 3 | DM 14/06/1965 nota AC Lazio CDG-0068967-I 06-02-2019 |
| | | | | | | 74.925 | 79.925 | 3.5 | DM 14/06/1965 nota AC Lazio CDG-0068967-I 06-02-2019 |
| | | | | | | 79.925 | 80.925 | 4 | DM 14/06/1965 nota AC Lazio CDG-0068967-I 06-02-2019 |
| | | | | | | 80.925 | 83.125 | 0 | Centro Abitato di VITERBO |
| | | | | | | 83.125 | 84.125 | 4 | DM 14/06/1965 nota AC Lazio CDG-0068967-I 06-02-2019 |
| | | | | | | 84.125 | 88.125 | 3.5 | DM 14/06/1965 nota AC Lazio CDG-0068967-I 06-02-2019 |
| | | | | | | 88.125 | 124.096 | 1.8 | DM 14/06/1965 nota AC Lazio CDG-0068967-I 06-02-2019 |
| | | | | | | 124.096 | 141.612 | 1.5 | DM 14/06/1965 nota AC Lazio CDG-0068967-I 06-02-2019 |



| Strade Statali | | Giurisdizione Compartmentale | | | | Giurisdizione Compartimentale | | | Annotazioni |
|----------------|-----------------------|------------------------------|----------------------------|--------------------------|------------------|----------------------------------|---------|-------|--|
| | | Comp. | Prog.va Iniziale (Km) | Prog.va Finale (Km) | Estesa (Km) | Suddivisione in tratti dal Km | al Km | Coef. | |
| 2 | VIA CASSIA | FI | 141.612 | 221.820 | 80.208 | 141.612 | 178.845 | 1.5 | DM 14/06/1965 nota AC Toscana CDG-0696383-I 28-12-2018 |
| | | | | | | 178.845 | 200.810 | 2 | DM 14/06/1965 nota AC Toscana CDG-0696383-I 28-12-2018 |
| | | | | | | 200.810 | 220.500 | 2.5 | DM 14/06/1965 nota AC Toscana CDG-0696383-I 28-12-2018 |
| | | | | | | 220.500 | 221.820 | 3.5 | DM 14/06/1965 nota AC Toscana CDG-0696383-I 28-12-2018 |
| 2 BIS | VIA CASSIA VEIENTANA | RM | 0.000 | 13.400 | 13.400 | 0.000 | 13.400 | 3 | DM 14/06/1965 nota AC Lazio CDG-0068967-I 06-02-2019 |
| 3 | VIA FLAMINIA | RM | 7.000 | 67.340 | 60.340 | 7.000 | 11.700 | 4.5 | DM 14/06/1965 nota AC Lazio CDG-0068967-I 06-02-2019 |
| | | | | | | 11.700 | 21.000 | 3 | DM 14/06/1965 nota AC Lazio CDG-0068967-I 06-02-2019 |
| | | | | | | 21.000 | 67.340 | 2 | DM 14/06/1965 nota AC Lazio CDG-0068967-I 06-02-2019 |
| 3 | VIA FLAMINIA | PG | 67.340 | 93.115 | 25.775 | 67.340 | 78.950 | 3.1 | nota Comp.to PERUGIA CPG-0018444-P 28-08-2009 |
| | | | | | | 78.950 | 87.000 | 2.6 | nota Comp.to PERUGIA CPG-0018444-P 28-08-2009 |
| | | | | | | 87.000 | 93.115 | 3.3 | nota Comp.to PERUGIA CPG-0018444-P 28-08-2009 |
| 3 | VIA FLAMINIA | PG | 103.900 | 192.900 | 89.000 | 103.900 | 129.000 | 3.6 | nota Comp.to PERUGIA CPG-0018444-P 28-08-2009 |
| | | | | | | 129.000 | 164.800 | 4.1 | nota Comp.to PERUGIA CPG-0018444-P 28-08-2009 |
| | | | | | | 164.800 | 188.700 | 3.6 | nota Comp.to PERUGIA CPG-0018444-P 28-08-2009 |
| | | | | | | 188.700 | 192.900 | 3.6 | nota Comp.to PERUGIA CPG-0018444-P 28-08-2009 |
| 3 | VIA FLAMINIA | PG | 196.975 | 218.290 | 21.315 | 196.975 | 218.290 | 1.8 | DM 14/06/1965 |
| 3 | VIA FLAMINIA | AN | 218.290 | 251.540 | 33.250 | 218.290 | 219.900 | 1.8 | nota AC Marche CDG-0412552-I 15-07-2019 |
| | | | | | | 219.900 | 240.028 | 2 | nota AC Marche CDG-0412552-I 15-07-2019 |
| | | | | | | 240.028 | 251.540 | 4 | nota AC Marche CDG-0412552-I 15-07-2019 |
| 3 BIS | TIBERINA | PG | 0.000 | 133.755 | 133.755 | 0.000 | 55.000 | 4.6 | nota Comp.to PERUGIA CPG-0018444-P 28-08-2009 |
| 3 BIS | TIBERINA | FI | 133.755 | 162.698 | 28.943 | 133.755 | 162.698 | 4.5 | nota Comp.to PERUGIA CPG-0018444-P 28-08-2009 |
| 3 BIS | TIBERINA | BO | 162.698 | 250.565 | 87.867 | 162.698 | 250.565 | 4.5 | nota Comp.to FIRENZE 8164 28-04-2005 |
| 4 | VIA SALARIA | RM | 12.100 | 144.958 | 132.858 | 12.100 | 15.000 | 4.5 | nota Comp.to BOLOGNA 27451 06-12-2005 |
| | | | | | | 15.000 | 26.000 | 4.5 | nota Comp.to ROMA CRM-0020495-P 20-08-2014 |
| | | | | | | 26.000 | 41.000 | 4 | nota Comp.to ROMA CRM-0020495-P 20-08-2014 |
| | | | | | | 41.000 | 70.400 | 4 | nota Comp.to ROMA CDG-0311710-I 16-06-2017 |
| | | | | | | 70.400 | 82.700 | 4 | nota Comp.to ROMA CRM-0025956-P 21-08-2009 |
| | | | | | | 82.700 | 93.950 | 4 | nota Comp.to ROMA CRM-0025956-P 21-08-2009 |
| | | | | | | 93.950 | 144.958 | 3.5 | nota Comp.to ROMA CRM-0020495-P 20-08-2014 |
| 4 | VIA SALARIA | AN | 144.958 | 181.600 | 36.642 | 144.958 | 179.500 | 2 | nota Comp.to ANCONA 5315 09-05-2005 |
| | | | | | | 179.500 | 181.600 | 4 | nota Comp.to ANCONA 5315 09-05-2005 |
| 4 DIR. | VIA SALARIA | RM | 0.000 | 4.200 | 4.200 | 0.000 | 4.200 | 4.3 | nota Comp.to ROMA CRM-0020495-P 20-08-2014 |
| 5 | VIA TIBURTINA VALERIA | RM | 15.800 | 65.000 | 49.200 | 15.800 | 21.000 | 3 | DM 14/06/1965 nota AC Lazio CDG-0068967-I 06-02-2019 |




| Strade Statali | | Giurisdizione Compartmentale | | | | Giurisdizione Compartimentale | | Annotazioni |
|----------------|---|------------------------------|-------------------------|-----------------------|---------------|-------------------------------|---------|---|
| | | Comp. | Prog.va Iniziale (Km) | Prog.va Finale (Km) | Estesa (Km) | Suddivisione in tratti | Coef. | |
| Numero | Denominazione | | | | | dal Km | al Km | KI |
| 5 | VIA TIBURTINA VALERIA | RM | 15.800 | 65.000 | 49.200 | 21.000 | 38.100 | 2.5 DM 14/06/1965 nota AC Lazio CDG-0068967-I 06-02-2019 DM 14/06/1965 nota AC Lazio CDG-0068967-I 06-02-2019 |
| 5 | VIA TIBURTINA VALERIA | AQ | 65.000 | 70.000 | 5.000 | 65.000 | 70.000 | 3.5 nota Comp.to L'AQUILA CAQ-0022460-P 31-07-2008 |
| 5 | VIA TIBURTINA VALERIA | AQ | 98.200 | 216.600 | 118.400 | 98.200 | 112.040 | 4 nota Comp.to L'AQUILA CAQ-0022460-P 31-07-2008 |
| 5 | VIA TIBURTINA VALERIA | | | | | 112.040 | 121.150 | 1.8 nota Comp.to L'AQUILA CAQ-0022460-P 31-07-2008 |
| 5 | VIA TIBURTINA VALERIA | | | | | 121.150 | 131.000 | 3.5 nota Comp.to L'AQUILA CAQ-0022460-P 31-07-2008 |
| 5 | VIA TIBURTINA VALERIA | | | | | 131.000 | 176.400 | 2 nota Comp.to L'AQUILA CAQ-0022460-P 31-07-2008 |
| 5 | VIA TIBURTINA VALERIA | | | | | 176.400 | 216.600 | 3.5 nota Comp.to L'AQUILA CAQ-0022460-P 31-07-2008 |
| 5 | VIA TIBURTINA VALERIA | AQ | 0.000 | 26.020 | 26.020 | 0.000 | 26.020 | 2.5 nota Comp.to L'AQUILA CAQ-0022460-P 31-07-2008 |
| 5 | QUATER: DEL CASELLO DI TAGLIACOZZO DIR. | AQ | 0.000 | 1.900 | 1.900 | 0.000 | 1.900 | 1.8 DM 28/12/1990 nota AC Abruzzo CDG-0452267-I 30-08-2018 |
| 6 | VIA CASILINA | RM | 19.920 | 82.020 | 62.100 | 19.920 | 21.000 | 3.5 DM 14/06/1965 nota AC Lazio CDG-0068967-I 06-02-2019 |
| 6 | VIA CASILINA | | | | | 21.000 | 77.500 | 2.5 DM 14/06/1965 nota AC Lazio CDG-0068967-I 06-02-2019 |
| 6 | VIA CASILINA | | | | | 77.500 | 82.020 | 3 DM 14/06/1965 nota AC Lazio CDG-0068967-I 06-02-2019 |
| 6 | VIA CASILINA | RM | 88.800 | 150.353 | 61.553 | 88.800 | 92.600 | 3 DM 14/06/1965 nota AC Lazio CDG-0068967-I 06-02-2019 |
| 6 | VIA CASILINA | NA | 150.353 | 192.270 | 41.917 | 150.353 | 171.300 | 3 nota AC Lazio CDG-0068967-I 06-02-2019 DM 14/06/1965 |
| 6 | VIA CASILINA | | | | | 171.300 | 192.270 | 4 DM 14/06/1965 |
| 6 | VIA CASILINA | CB | 0.000 | 11.830 | 11.830 | 0.000 | 11.830 | 3 DM 14/06/1965 |
| 7 | VIA APPIA | RM | 13.350 | 144.830 | 131.480 | 13.350 | 23.800 | 4.5 nota Comp.to ROMA CRM-0020495-P 20-08-2014 |
| 7 | VIA APPIA | | | | | 23.800 | 30.450 | 0 T.I. Albano - Aricia - Genzano |
| 7 | VIA APPIA | | | | | 30.450 | 38.645 | 4 nota Comp.to ROMA CRM-0020495-P 20-08-2014 |
| 7 | VIA APPIA | | | | | 38.645 | 43.200 | 0 T.I. Velletri |
| 7 | VIA APPIA | | | | | 43.200 | 50.360 | 3.5 nota Comp.to ROMA CRM-0020495-P 20-08-2014 |
| 7 | VIA APPIA | | | | | 50.360 | 54.700 | 0 T.I. Cisterna di Latina |
| 7 | VIA APPIA | | | | | 54.700 | 99.000 | 4 nota Comp.to ROMA CRM-0020495-P 20-08-2014 |
| 7 | VIA APPIA | | | | | 99.000 | 106.000 | 3.8 nota Comp.to ROMA CRM-0020495-P 20-08-2014 |
| 7 | VIA APPIA | | | | | 106.000 | 118.900 | 3.5 nota Comp.to ROMA CRM-0020495-P 20-08-2014 |
| 7 | VIA APPIA | | | | | 118.900 | 121.200 | 0 T.I. Fondi |
| 7 | VIA APPIA | | | | | 121.200 | 139.600 | 4 nota Comp.to ROMA CRM-0025956-P 21-08-2009 |
| 7 | VIA APPIA | | | | | 139.600 | 144.830 | 0 T.I. Formia - Scauri - Minturno |
| 7 | VIA APPIA | RM | 156.080 | 157.400 | 1.320 | 156.080 | 157.400 | 4 nota Comp.to ROMA CRM-0020495-P 20-08-2014 |
| 7 | VIA APPIA | NA | 157.400 | 302.645 | 145.245 | 157.400 | 158.000 | 4 DM 14/06/1965 |
| 7 | VIA APPIA | | | | | 158.000 | 284.070 | 4 nota Comp.to NAPOLI CNA-0032845-P 10-08-2010 |
| 7 | VIA APPIA | | | | | 284.070 | 301.700 | 3 nota Comp.to NAPOLI 43690 31-10-2000 |
| 7 | VIA APPIA | | | | | 301.700 | 302.645 | 4.5 nota Comp.to NAPOLI 43690 31-10-2000 |




| Strade Statali | | Giurisdizione Compartmentale | | | | Giurisdizione Compartmentale | | | | Annotazioni |
|----------------|---------------------------|------------------------------|-----------------------|---------------------|-------------|-------------------------------|---------|-------|---|-------------|
| | | Comp. | Prog.va Iniziale (Km) | Prog.va Finale (Km) | Estesa (Km) | Suddivisione in tratti dal Km | ai Km | Coef. | Kl | |
| 7 | VIA APPIA | NA | 304.179 | 389.800 | 85.621 | 304.179 | 308.740 | 4.5 | 31-10-2000 | |
| | | | | | | 308.740 | 361.925 | 3.5 | nota Comp.to NAPOLI CNA-0032845-P 10-08-2010 | |
| | | | | | | 361.925 | 389.800 | 2.5 | nota Comp.to NAPOLI CNA-0032845-P 10-08-2010 | |
| 7 | VIA APPIA | PZ | 389.800 | 404.255 | 14.455 | 389.800 | 404.255 | 2 | DM 14/06/1965 | |
| 7 | VIA APPIA | PZ | 554.100 | 574.220 | 20.120 | 554.100 | 570.250 | 2 | DM 14/06/1965 | |
| | | | | | | 570.250 | 574.220 | 3 | nota Comp.to POTENZA CPZ-0018465-I 09-09-2016 | |
| 7 | VIA APPIA | PZ | 580.740 | 591.741 | 11.001 | 580.740 | 584.200 | 3 | nota Comp.to BARI 21789 28-07-2000 | |
| | | | | | | 584.200 | 591.741 | 2.8 | nota Comp.to BARI 21789 28-07-2000 | |
| 7 | VIA APPIA | BA | 591.741 | 713.540 | 121.799 | 591.741 | 630.500 | 2.8 | nota Comp.to BARI 21789 28-07-2000 | |
| | | | | | | 630.500 | 644.700 | 3 | nota Comp.to BARI 21789 28-07-2000 | |
| | | | | | | 644.700 | 679.000 | 3.5 | nota Comp.to BARI 21789 28-07-2000 | |
| | | | | | | 679.000 | 713.540 | 4 | nota Comp.to BARI CBA-0030712-P 26-08-2010 | |
| 7 BIS | DI TERRA DI LAVORO | NA | 0.000 | 45.850 | 45.850 | 0.000 | 10.200 | 3.5 | DM 14/06/1965 | |
| | | | | | | 10.200 | 11.850 | 4 | DM 14/06/1965 | |
| | | | | | | 11.850 | 18.900 | 4 | DM 14/06/1965 | |
| | | | | | | 18.900 | 35.000 | 5 | DM 14/06/1965 | |
| | | | | | | 35.000 | 45.850 | 4.5 | DM 14/06/1965 | |
| 7 BIS | DI TERRA DI LAVORO | NA | 50.000 | 87.653 | 37.653 | 50.000 | 73.850 | 3 | DM 14/06/1965 | |
| | | | | | | 73.850 | 83.450 | 3.5 | DM 14/06/1965 | |
| | | | | | | 83.450 | 87.653 | 3 | nota Comp.to NAPOLI CNA-0036170-P 21-09-2016 | |
| 7 BIS/RACC. | DI TERRA DI LAVORO | NA | 0.000 | 1.525 | 1.525 | 0.000 | 1.525 | 3 | nota Comp.to NAPOLI CNA-0036709-P 16-09-2014 | |
| 7 DIR./A | DEL TEMPIO DI GIOVE | RM | 0.000 | 1.484 | 1.484 | 0.000 | 1.484 | 4 | nota Comp.to ROMA CRM-0019181-P 19-07-2011 | |
| 7 DIR./C | VIA APPIA | NA | 12.000 | 24.335 | 12.335 | 12.000 | 24.335 | 3.5 | nota Comp.to NAPOLI 43690 31-10-2000 | |
| 7 QUATER | VIA DOMITIANA | RM | 0.000 | 1.200 | 1.200 | 0.000 | 1.200 | 4 | nota Comp.to ROMA CRM-0020495-P 20-08-2014 | |
| 7 QUATER | VIA DOMITIANA | NA | 1.200 | 55.040 | 53.840 | 1.200 | 3.000 | 4 | DM 14/06/1965 | |
| | | | | | | 3.000 | 49.300 | 4 | nota Comp.to NAPOLI CNA-0032845-P 10-08-2010 | |
| | | | | | | 49.300 | 55.040 | 4 | DM 14/06/1965 | |
| 7 RACC. | VIA APPIA | PZ | 0.000 | 8.100 | 8.100 | 0.000 | 8.100 | 2.5 | DM 03/08/1979 | |
| 7 RACC./A | DI PORTO BADINO | RM | 0.000 | 0.953 | 0.953 | 0.000 | 0.953 | 4 | nota Comp.to ROMA CRM-0019181-P 19-07-2011 | |
| 7 RACC./TER | VIA APPIA | BA | 0.000 | 1.140 | 1.140 | 0.000 | 1.140 | 3 | nota Comp.to BARI CBA-0029819-O 04-09-2013 | |
| 7 TER | SALENTINA | BA | 0.000 | 78.400 | 78.400 | 0.000 | 6.000 | 4 | nota Comp.to BARI CBA-0030712-P 26-08-2010 | |
| | | | | | | 6.000 | 37.350 | 3.2 | nota Comp.to BARI CBA-0030712-P 26-08-2010 | |
| | | | | | | 37.350 | 54.080 | 3.5 | nota Comp.to BARI 21789 28-07-2000 | |
| | | | | | | 54.080 | 78.400 | 3.2 | nota Comp.to BARI CBA-0030712-P 26-08-2010 | |
| 7 VAR | VARIANTE FORMIA GARGLIANO | RM | 0.800 | 15.050 | 14.250 | 0.800 | 5.000 | 4.3 | nota Comp.to ROMA CRM-0020495-P 20-08-2014 | |



| Strade Statali | | Giurisdizione Compartmentale | | | | Giurisdizione Compartmentale | | | | Annotazioni |
|----------------|---------------------------------|------------------------------|-----------------------|---------------------|-------------|------------------------------|---------|-------|---|-------------|
| | | Comp. | Prog.va Iniziale (Km) | Prog.va Finale (Km) | Estesa (Km) | dal Km | ai Km | Coef. | | |
| Numero | Denominazione | | | | | | | | | |
| 7 VAR | VARIANTE FORMIA GARIGLIANO | RM | 0.800 | 15.050 | 14.250 | 5.000 | 15.050 | 4.3 | nota Comp.to ROMA CRM-0020495-P 20-08-2014 | |
| 7 VAR/C | VARIANTE DI CISTERNA DI LATINA | RM | 49.450 | 54.700 | 5.250 | 49.450 | 54.700 | 3 | nota AC Lazio CDG-0068967-1 06-02-2019 | |
| 7 VAR/B | VARIANTE DI POTENZA | PZ | 466.550 | 488.300 | 1.750 | 466.550 | 488.300 | 4 | nota Comp.to POTENZA CPZ-0014848-P 26-07-2013 | |
| 9 | VIA EMILIA | BO | 0.000 | 262.387 | 262.387 | 0.000 | 262.387 | 5 | DM 14/06/1965 | |
| 9 | VIA EMILIA | MI | 262.387 | 317.260 | 54.873 | 262.387 | 317.260 | 5 | DM 14/06/1965 | |
| 9 DIR | TANGENZIALE EST DI LODI | MI | 0.000 | 4.366 | 4.366 | 0.000 | 4.366 | 5 | nota Comp.to MILANO CMI-0031719-P 25-07-2012 | |
| 9 VAR | TANGENZIALE NORD OVEST DI PARMA | BO | 0.000 | 18.644 | 18.644 | 0.000 | 12.200 | 4.5 | nota Comp.to BOLOGNA CBO-0028305-P 14-07-2011 | |
| 9 VAR/A | TANGENZIALE SUD DI PARMA | BO | 0.000 | 7.375 | 7.375 | 0.000 | 7.375 | 4.5 | nota Comp.to BOLOGNA CBO-0028305-P 14-07-2011 | |
| 12 | DELL'ABETONE E DEL BRENNERO | FI | 3.219 | 7.030 | 3.811 | 3.219 | 7.030 | 3.5 | nota Comp.to FIRENZE 8164 28-04-2005 | |
| 12 | DELL'ABETONE E DEL BRENNERO | FI | 25.788 | 30.400 | 4.612 | 25.788 | 30.400 | 3.5 | nota Comp.to FIRENZE 8164 28-04-2005 | |
| 12 | DELL'ABETONE E DEL BRENNERO | FI | 34.930 | 91.450 | 56.520 | 34.930 | 91.450 | 3.5 | nota Comp.to FIRENZE 8164 28-04-2005 | |
| 12 | DELL'ABETONE E DEL BRENNERO | BO | 91.450 | 225.374 | 133.924 | 91.450 | 100.100 | 2.5 | DM 14/06/1965 | |
| 12 | DELL'ABETONE E DEL BRENNERO | MI | 225.374 | 245.820 | 20.446 | 100.100 | 177.200 | 3 | DM 14/06/1965 | |
| 12 | DELL'ABETONE E DEL BRENNERO | VE | 245.820 | 263.700 | 17.880 | 177.200 | 192.000 | 4 | DM 14/06/1965 | |
| 12 | DELL'ABETONE E DEL BRENNERO | VE | 269.430 | 326.180 | 56.750 | 192.000 | 225.374 | 3 | DM 14/06/1965 | |
| 12 DIR. | DELL'ABETONE E DEL BRENNERO | BO | 0.000 | 2.200 | 2.200 | 225.374 | 238.013 | 3 | DM 14/06/1965 | |
| 12 RADD. | DELL'ABETONE E DEL BRENNERO | FI | 0.000 | 9.500 | 9.500 | 238.013 | 245.820 | 3.5 | DM 14/06/1965 | |
| 12 VAR. | VARIANTE DI ISOLA DELLA SCALA | VE | 0.000 | 5.758 | 5.758 | 245.820 | 263.700 | 3.5 | nota Comp.to VENEZIA CVE-0028337-P 28-07-2011 | |
| 12 VAR/A | VARIANTE DI MIRANDOLA | BO | 0.000 | 6.816 | 6.816 | 263.700 | 269.430 | 3.5 | nota Comp.to VENEZIA CVE-0028337-P 28-07-2011 | |
| 12 VAR/B | VARIANTE DI PONTE A MORIANO | FI | 0.000 | 4.000 | 4.000 | 269.430 | 278.800 | 0 | Centro Abitato Consegnato VERONA | |
| 13 | PONTEBBANA | VE | 7.252 | 63.297 | 56.045 | 278.800 | 294.000 | 4 | nota Comp.to VENEZIA 702 04-12-2000 | |
| 12 DIR. | DELL'ABETONE E DEL BRENNERO | BO | 0.000 | 2.200 | 2.200 | 294.000 | 305.100 | 2.5 | nota Comp.to VENEZIA 702 04-12-2000 | |
| 12 RADD. | DELL'ABETONE E DEL BRENNERO | FI | 0.000 | 9.500 | 9.500 | 305.100 | 326.180 | 3 | nota Comp.to BOLOGNA CBO-0028305-P 14-07-2011 | |
| 12 VAR. | VARIANTE DI ISOLA DELLA SCALA | VE | 0.000 | 5.758 | 5.758 | 0.000 | 9.500 | 3.5 | nota Comp.to FIRENZE CFI-0021174-1 14-09-2016 | |
| 12 VAR/A | VARIANTE DI MIRANDOLA | BO | 0.000 | 6.816 | 6.816 | 0.000 | 5.758 | 4 | nota Comp.to VENEZIA CVE-0037825-P 09-09-2008 | |
| 12 VAR/B | VARIANTE DI PONTE A MORIANO | FI | 0.000 | 4.000 | 4.000 | 0.000 | 6.816 | 3 | nota Comp.to BOLOGNA CBO-0028595-P 30-07-2012 | |
| 13 | PONTEBBANA | VE | 7.252 | 63.297 | 56.045 | 0.000 | 4.000 | 3.5 | nota Comp.to FIRENZE CFI-0025476-1 09-09-2014 | |
| 12 DIR. | DELL'ABETONE E DEL BRENNERO | BO | 0.000 | 2.200 | 2.200 | 7.252 | 9.220 | 4 | DM 14/06/1965 | |
| 12 RADD. | DELL'ABETONE E DEL BRENNERO | FI | 0.000 | 9.500 | 9.500 | 9.220 | 11.009 | 0 | Centro Abitato Consegnato Mogliano Veneto | |
| 12 VAR. | VARIANTE DI ISOLA DELLA SCALA | VE | 0.000 | 5.758 | 5.758 | 11.009 | 19.207 | 4 | DM 14/06/1965 | |
| 12 VAR/A | VARIANTE DI MIRANDOLA | BO | 0.000 | 6.816 | 6.816 | 19.207 | 26.090 | 0 | Centro Abitato Consegnato Treviso | |
| 12 VAR/B | VARIANTE DI PONTE A MORIANO | FI | 0.000 | 4.000 | 4.000 | 26.090 | 26.400 | 4 | DM 14/06/1965 | |
| 13 | PONTEBBANA | VE | 7.252 | 63.297 | 56.045 | 26.400 | 45.761 | 3.5 | DM 14/06/1965 | |
| 12 DIR. | DELL'ABETONE E DEL BRENNERO | BO | 0.000 | 2.200 | 2.200 | 45.761 | 50.900 | 0 | Centro Abitato Consegnato Conegliano | |




| Strade Statali | | Giurisdizione Compartmentale | | | | Giurisdizione Compartmentale | | Annotazioni | |
|----------------|--------------------------------|------------------------------|-----------------------|---------------------|-------------|------------------------------|---------|-------------|---|
| | | Comp. | Prog.va Iniziale (Km) | Prog.va Finale (Km) | Estesa (Km) | Suddivisione in tratti | Coef. | | |
| Numero | Denominazione | | | | | dal Km | al Km | Kl | |
| 13 | PONTEBBANA | VE | 7.252 | 63.297 | 56.045 | 50.900 | 55.100 | 3.5 | DM 14/06/1965 |
| | | | | | | 55.100 | 63.297 | 2.5 | DM 14/06/1965 |
| 13 | PONTEBBANA | TS | 213.000 | 228.811 | 15.811 | 213.000 | 228.811 | 1.8 | DM 14/06/1965 |
| 14 | DELLA VENEZIA GIULIA | VE | 2.900 | 60.450 | 57.550 | 2.900 | 4.580 | 4 | nota Comp.to VENEZIA 702 12-05-2005 |
| | | | | | | 4.580 | 5.622 | 0 | Centro Abitato Consegnato Venezia |
| | | | | | | 5.622 | 13.000 | 4 | nota Comp.to VENEZIA 702 12-05-2005 |
| | | | | | | 13.000 | 34.270 | 3.5 | nota Comp.to VENEZIA 702 12-05-2005 |
| | | | | | | 34.270 | 37.860 | 0 | Centro Abitato Consegnato San Dona Piave |
| | | | | | | 37.860 | 60.450 | 3 | nota Comp.to VENEZIA 702 12-05-2005 |
| 14 | DELLA VENEZIA GIULIA | VE | 67.350 | 76.061 | 8.711 | 67.350 | 76.061 | 3.5 | nota Comp.to VENEZIA 702 12-05-2005 |
| 14 | DELLA VENEZIA GIULIA | TS | 161.150 | 167.980 | 6.830 | 161.150 | 167.980 | 1.8 | DM 14/06/1965 |
| 14 RACC. | DELLA VENEZIA GIULIA | TS | 0.000 | 1.995 | 1.995 | 0.000 | 1.995 | 2.5 | DM 14/06/1965 |
| 14 VAR. | VARIANTE DI PORTOGRUARO | VE | 0.000 | 8.858 | 8.858 | 0.000 | 5.236 | 3.5 | nota Comp.to VENEZIA CVE-0028585-P 30-07-2009 |
| | | | | | | 5.236 | 8.858 | 3.5 | nota Comp.to VENEZIA CVE-0028966-P 02-09-2014 |
| 14 VAR/A | VARIANTE DI MUSILE DI PIAVE | VE | 0.000 | 6.760 | 6.760 | 0.000 | 6.760 | 3.5 | nota Comp.to VENEZIA 702 12-05-2005 |
| 14 VAR/B | VARIANTE DI SAN DONA' DI PIAVE | VE | 0.000 | 5.600 | 5.600 | 0.000 | 5.600 | 3.5 | nota Comp.to VENEZIA CVE-0028585-P 30-07-2009 |
| 14 VAR/C | VARIANTE DI CAMPALTO | VE | 0.000 | 1.980 | 1.980 | 0.000 | 1.980 | 4 | Nota ST Veneto e Friuli V.G. CDG-0450210-I 08-09-2020 |
| 16 | ADRIATICA | VE | 4.340 | 69.514 | 65.174 | 4.340 | 7.200 | 5 | DM 14/06/1965 |
| | | | | | | 7.200 | 20.600 | 4 | DM 14/06/1965 |
| | | | | | | 20.600 | 25.000 | 0 | Centro Abitato Consegnato Monselice |
| | | | | | | 25.000 | 37.800 | 3 | DM 14/06/1965 |
| | | | | | | 37.800 | 44.600 | 4 | DM 14/06/1965 |
| | | | | | | 44.600 | 69.514 | 3 | DM 14/06/1965 |
| 16 | ADRIATICA | BO | 69.514 | 129.020 | 59.506 | 69.514 | 85.300 | 4.5 | DM 14/06/1965 |
| | | | | | | 85.300 | 129.020 | 3 | DM 14/06/1965 |
| 16 | ADRIATICA | BO | 135.990 | 223.410 | 87.420 | 135.990 | 144.000 | 3 | DM 14/06/1965 |
| | | | | | | 144.000 | 172.839 | 3.5 | DM 14/06/1965 |
| | | | | | | 172.839 | 223.410 | 4.5 | DM 14/06/1965 |
| 16 | ADRIATICA | AN | 223.410 | 391.661 | 168.251 | 223.410 | 288.340 | 3 | nota Comp.to ANCONA CAN-0015379-P 31-08-2012 |
| | | | | | | 288.340 | 308.790 | 4 | nota Comp.to ANCONA CAN-0015379-P 31-08-2012 |
| | | | | | | 308.790 | 391.661 | 3 | nota Comp.to ANCONA CAN-0015379-P 31-08-2012 |
| 16 | ADRIATICA | AQ | 391.661 | 459.500 | 47.839 | 391.661 | 391.800 | 3 | nota Comp.to ANCONA CAN-0015379-P 31-08-2012 |
| | | | | | | 391.800 | 406.060 | 4 | nota Comp.to L'AQUILA CAQ-0022460-P 31-07-2008 |
| | | | | | | 406.060 | 411.310 | 3 | DM 14/06/1965 |
| | | | | | | 411.310 | 416.060 | 4 | nota Comp.to L'AQUILA CAQ-0022460-P 31-07-2008 |




| Strade Statali | | Giurisdizione Compartmentale | | | | Giurisdizione Compartmentale | | | Annotazioni |
|----------------|--|------------------------------|-----------------------|---------------------|-------------|-------------------------------|-----------|-------|--|
| | | Comp. | Prog.va Iniziale (Km) | Prog.va Finale (Km) | Estesa (Km) | Suddivisione in tratti dal Km | ai Km | Coef. | |
| 16 | ADRIATICA | AQ | 391.661 | 439.500 | 47.839 | 416.060 | 421.600 | 3 | DM 14/06/1965 |
| | | | | | | 421.600 | 431.730 | 4 | nota Comp.to L'AQUILA CAQ-0022460-P 31-07-2008 |
| | | | | | | 431.730 | 437.940 | 3 | DM 14/06/1965 |
| | | | | | | 437.940 | 439.500 | 4 | nota Comp.to L'AQUILA CAQ-0022460-P 31-07-2008 |
| 16 | ADRIATICA | AQ | 459.430 | 524.600 | 65.170 | 459.430 | 524.600 | 3 | nota Comp.to L'AQUILA 6347 05-04-2000 |
| 16 | ADRIATICA | CB | 524.600 | 542.500 | 17.900 | 524.600 | 531.880 | 2 | DM 14/06/1965 |
| | | | | | | 531.880 | 542.500 | 4 | DM 14/06/1965 |
| 16 | ADRIATICA | CB | 543.200 | 559.877 | 16.677 | 543.200 | 547.240 | 4 | DM 14/06/1965 |
| | | | | | | 547.240 | 559.877 | 2.5 | DM 14/06/1965 |
| 16 | ADRIATICA | BA | 606.600 | 670.500 | 63.900 | 606.600 | 670.500 | 4 | nota Comp.to BARI CBA-0029453-P 01-09-2009 |
| 16 | ADRIATICA | BA | 681.100 | 859.900 | 178.800 | 681.100 | 682.000 | 3 | nota AC Puglia CDG-0462280-I 05-09-2018 |
| | | | | | | 682.000 | 709.200 | 4 | nota Comp.to BARI CBA-0029453-P 01-09-2009 |
| | | | | | | 709.200 | 715.500 | 4.5 | nota Comp.to BARI CBA-0029453-P 01-09-2009 |
| | | | | | | 715.500 | 790.000 | 4.5 | nota Comp.to BARI CBA-0029453-P 01-09-2009 |
| | | | | | | 790.000 | 810.900 | 5 | nota Comp.to BARI 21789 28-07-2000 |
| | | | | | | 810.900 | 859.900 | 4.5 | nota Comp.to BARI 21789 28-07-2000 |
| 16 | ADRIATICA | BA | 912.920 | 917.450 | 4.530 | 912.920 | 912.950 | 3 | DM 14/06/1965 |
| | | | | | | 912.950 | 917.450 | 4 | nota Comp.to BARI 21789 28-07-2000 |
| 16 | ADRIATICA | BA | 949.300 | 953.943 | 4.643 | 949.300 | 953.943 | 2.5 | nota Comp.to BARI CBA-0029453-P 01-09-2009 |
| 16 | ADRIATICA | BA | 957.500 | 1.000.044 | 42.544 | 957.500 | 962.200 | 3.5 | nota Comp.to BARI CBA-0030712-P 26-08-2010 |
| | | | | | | 962.200 | 984.205 | 3.5 | nota Comp.to BARI CBA-0030712-P 26-08-2010 |
| | | | | | | 984.205 | 1.000.044 | 2.5 | nota Comp.to BARI CBA-0029453-P 01-09-2009 |
| 16 BIS | ADRIATICA | AQ | 11.950 | 19.030 | 7.080 | 11.950 | 19.030 | 2 | |
| 16 DIR/C | DEL PORTO DI PESCARA | AQ | 0.000 | 3.300 | 3.300 | 0.000 | 3.300 | 5 | nota Comp.to L'AQUILA CAQ-0022460-P 31-07-2008 |
| 16 VAR | VARIANTE DI ALFONSINE | BO | 0.000 | 8.573 | 8.573 | 0.000 | 8.573 | 3 | nota Comp.to BOLOGNA CBO-0033351-P 17-09-2014 |
| 16 VAR/A | VARIANTE DI ARGENTA | BO | 0.000 | 7.320 | 7.320 | 0.000 | 7.320 | 3 | nota Comp.to BOLOGNA CBO-0030748-P 10-09-2015 |
| 17 | DELL'APPENNINO ABRUZZESE ED APPULO SANNITICO | RM | 0.000 | 12.250 | 12.250 | 0.000 | 12.250 | 3 | nota Comp.to ROMA CRM-0020495-P 20-08-2014 |
| 17 | DELL'APPENNINO ABRUZZESE ED APPULO SANNITICO | AQ | 12.250 | 68.592 | 56.342 | 12.250 | 31.400 | 3 | nota Comp.to L'AQUILA CAQ-0022460-P 31-07-2008 |
| | | | | | | 31.400 | 35.750 | 2.5 | DM 14/06/1965 |
| | | | | | | 35.750 | 68.592 | 3.5 | nota Comp.to L'AQUILA CAQ-0022460-P 31-07-2008 |
| 17 | DELL'APPENNINO ABRUZZESE ED APPULO SANNITICO | AQ | 88.287 | 151.035 | 62.748 | 88.287 | 101.500 | 3.5 | nota Comp.to L'AQUILA CAQ-0022460-P 31-07-2008 |
| | | | | | | 101.500 | 151.035 | 3 | nota Comp.to L'AQUILA CAQ-0022460-P 31-07-2008 |
| 17 | DELL'APPENNINO ABRUZZESE ED APPULO SANNITICO | CB | 151.035 | 214.725 | 63.690 | 151.035 | 177.850 | 1.8 | DM 14/06/1965 |
| | | | | | | 177.850 | 214.725 | 3 | DM 14/06/1965 nota Comp.to CAMPOBASSO CCB-0011781-P 09-07-2009 |
| 17 | DELL'APPENNINO ABRUZZESE ED APPULO SANNITICO | BA | 273.379 | 284.000 | 10.621 | 273.379 | 284.000 | 3 | nota Comp.to BARI CBA-0030712-P 26-08-2010 |




| Strade Statali | | Giurisdizione Compartmentale | | | | Giurisdizione Compartmentale | | | | Annotazioni |
|----------------|---|------------------------------|----------------------------|--------------------------|------------------|----------------------------------|---------|-------|-----|--|
| | | Comp. | Prog.va Iniziale (Km) | Prog.va Finale (Km) | Estesa (Km) | Suddivisione in tratti dal Km | al Km | Coef. | Kl | |
| 17 | DELL'APPENNINO ABRUZZESE ED APPULO SANNITICO | BA | 305.170 | 336.000 | 30.830 | 305.170 | 317.750 | 3 | 3 | nota Comp.to BARI CBA-0030712-P 26-08-2010 nota Comp.to BARI 21789 28-07-2000 |
| 17 BIS | DELLA FUNIVIA DEL GRAN SASSO E DI CAMPO IMPERATOR | AQ | 4.850 | 18.700 | 13.850 | 4.850 | 18.700 | 2 | 2 | nota Comp.to BARI 21789 28-07-2000 |
| 17 TER | DELL'APPENNINO ABRUZZESE | AQ | 0.708 | 3.800 | 3.092 | 0.708 | 3.800 | 2 | 2 | nota AC Abruzzo CDG-0452267-I 30-08-2018 DM 28/12/1990 nota AC Abruzzo CDG-0452267-I 30-08-2018 |
| 17 VAR | VARIANTE DI VOLTURARA | BA | 0.000 | 14.250 | 14.250 | 0.000 | 14.250 | 3 | 3 | nota Comp.to BARI CBA-0029453-P 01-09-2009 |
| 17 VAR/A | ISERNIA - CASTEL DI SANGRO | CB | 0.000 | 18.700 | 18.700 | 0.000 | 18.700 | 3 | 3 | Comp.to CAMPOBASSO CCB-0015816-P 22-08-2012 |
| 18 | TIRRENA INFERIORE | NA | 54.590 | 97.950 | 43.360 | 54.590 | 73.100 | 3.5 | 3.5 | DM 14/06/1965 |
| 18 | TIRRENA INFERIORE | NA | 204.820 | 220.610 | 15.790 | 73.100 | 97.950 | 2.5 | 2.5 | DM 14/06/1965 |
| 18 | TIRRENA INFERIORE | PZ | 220.610 | 243.786 | 23.176 | 212.400 | 212.400 | 2 | 2 | DM 14/06/1965 |
| 18 | TIRRENA INFERIORE | CZ | 243.786 | 389.000 | 145.214 | 220.610 | 243.786 | 3 | 3 | DM 14/06/1965 |
| 18 | TIRRENA INFERIORE | | | | | 288.400 | 303.400 | 2.2 | 2.2 | DM 14/06/1965 |
| 18 | TIRRENA INFERIORE | | | | | 303.400 | 349.600 | 2.5 | 2.5 | DM 14/06/1965 |
| 18 | TIRRENA INFERIORE | | | | | 349.600 | 370.000 | 2.2 | 2.2 | DM 14/06/1965 |
| 18 | TIRRENA INFERIORE | CZ | 417.000 | 535.132 | 118.132 | 370.000 | 389.000 | 2 | 2 | DM 14/06/1965 |
| 18 VAR | CILENTANA | NA | 97.950 | 119.500 | 21.550 | 417.000 | 435.300 | 2.2 | 2.2 | DM 14/06/1965 |
| 18 VAR | CILENTANA | NA | 119.500 | 126.700 | 7.200 | 435.300 | 442.400 | 2.5 | 2.5 | DM 14/06/1965 |
| 18 VAR | CILENTANA | NA | 126.700 | 170.600 | 43.900 | 442.400 | 468.970 | 2.2 | 2.2 | DM 14/06/1965 |
| 18 VAR/A | TIRRENA INFERIORE | CZ | 243.553 | 244.427 | 0.874 | 468.970 | 497.500 | 2.8 | 2.8 | DM 14/06/1965 |
| 19 | DELLE CALABRIE | NA | 0.000 | 102.170 | 102.170 | 497.500 | 527.710 | 3 | 3 | DM 14/06/1965 |
| 18 VAR | CILENTANA | NA | 97.950 | 119.500 | 21.550 | 527.710 | 535.132 | 3.5 | 3.5 | DM 14/06/1965 |
| 18 VAR | CILENTANA | NA | 119.500 | 126.700 | 7.200 | 97.950 | 119.500 | 3 | 3 | nota AC Campania CDG-0176890-I 29-03-2019 |
| 18 VAR | CILENTANA | NA | 126.700 | 170.600 | 43.900 | 119.500 | 126.700 | 3 | 3 | nota Comp.to NAPOLI CNA-0032796-P 29-08-2013 |
| 18 VAR/A | TIRRENA INFERIORE | CZ | 243.553 | 244.427 | 0.874 | 126.700 | 170.600 | 3 | 3 | nota AC Campania CDG-0176890-I 29-03-2019 |
| 19 | DELLE CALABRIE | NA | 0.000 | 102.170 | 102.170 | 243.553 | 244.427 | 3 | 3 | PROVISORIO 10-06-2020 |
| 19 | DELLE CALABRIE | PZ | 102.170 | 109.600 | 7.430 | 0.000 | 9.245 | 3.5 | 3.5 | DM 14/06/1965 |
| 19 | DELLE CALABRIE | CZ | 277.960 | 365.700 | 87.740 | 9.245 | 47.200 | 2.5 | 2.5 | DM 14/06/1965 |
| 19 TER | DORSALE AULETTESE | NA | 0.000 | 14.152 | 14.152 | 47.200 | 102.170 | 2.5 | 2.5 | DM 14/06/1965 |
| 20 | DEL COLLE DI TENDA E DI VALLE ROJA | TO | 80.740 | 110.401 | 29.661 | 102.170 | 109.600 | 2.5 | 2.5 | DM 14/06/1965 |
| 19 | DELLE CALABRIE | CZ | 277.960 | 365.700 | 87.740 | 109.600 | 109.600 | 2.5 | 2.5 | DM 14/06/1965 |
| 19 TER | DORSALE AULETTESE | NA | 0.000 | 14.152 | 14.152 | 277.960 | 365.700 | 3 | 3 | nota AC Calabria CDG-014431-I 12-03-2019 |
| 20 | DEL COLLE DI TENDA E DI VALLE ROJA | TO | 80.740 | 110.401 | 29.661 | 0.000 | 0.520 | 4 | 4 | nota AC Campania CDG-0176890-I 29-03-2019 |
| 20 | DEL COLLE DI TENDA E DI VALLE ROJA | TO | 80.740 | 110.401 | 29.661 | 0.520 | 14.152 | 3 | 3 | nota AC Campania CDG-0176890-I 29-03-2019 |
| 20 | DEL COLLE DI TENDA E DI VALLE ROJA | TO | 80.740 | 110.401 | 29.661 | 80.740 | 110.401 | 4 | 4 | nota Comp.to TORINO CTO-0026580-P 31-07-2009 |



| Strade Statali | | Giurisdizione Compartmentale | | | | Giurisdizione Compartmentale | | | Annotazioni | |
|----------------|-------------------------------------|------------------------------|------------------|----------------|---------|------------------------------|---------|-------|---|--|
| Numero | Denominazione | Comp. | Prog.va Iniziale | Prog.va Finale | Estesa | Suddivisione in tratti | | Coef. | | |
| | | (Km) | (Km) | (Km) | dal Km | al Km | Kl | | | |
| 20 | DEL COLLE DI TENDA E DI VALLE ROJA | GE | 133.782 | 150.850 | 17.068 | 133.782 | 150.850 | 3 | nota Comp.to GENOVA CGE-0010490-P 19-09-2008 | |
| 21 | DELLA MADDALENA | TO | 2.700 | 59.708 | 57.008 | 2.700 | 59.708 | 4 | nota Comp.to TORINO 9228 20-04-2005 | |
| 24 | DEL MONGINEVRO | TO | 55.200 | 96.540 | 41.340 | 55.200 | 96.540 | 4 | nota Comp.to TORINO 9228 20-04-2005 | |
| 25 | DEL MONCENISIO | TO | 15.634 | 70.060 | 54.426 | 15.634 | 51.695 | 3.5 | nota Comp.to TORINO 9228 20-04-2005 | |
| | | | | | | 51.695 | 70.060 | 2.5 | nota Comp.to TORINO 9228 20-04-2005 | |
| 26 | DELLA VALLE D'AOSTA | TO | 1.950 | 48.205 | 46.255 | 1.950 | 48.205 | 3 | nota Comp.to TORINO 9228 20-04-2005 | |
| 26 | DELLA VALLE D'AOSTA | AO | 48.205 | 156.346 | 108.141 | 48.205 | 97.000 | 3 | nota Comp.to AOSTA 857 03-02-2005 | |
| | | | | | | 97.000 | 102.200 | 5 | nota Comp.to AOSTA CAG-0005918-P 29-07-2008 | |
| | | | | | | 102.200 | 107.700 | 4 | nota Comp.to AOSTA CAG-0005918-P 29-07-2008 | |
| | | | | | | 107.700 | 144.275 | 3 | nota Comp.to AOSTA CAG-0005918-P 29-07-2008 | |
| | | | | | | 144.275 | 156.346 | 2 | nota Comp.to AOSTA 857 03-02-2005 | |
| 26 DIR. | DELLA VALLE D'AOSTA | AO | 0.000 | 9.580 | 9.580 | 0.000 | 3.300 | 3 | DM 14/06/1965 | |
| | | | | | | 3.300 | 8.375 | 4 | nota Comp.to AOSTA CAO-0005918-P 29-07-2008 | |
| | | | | | | 8.375 | 9.580 | 5 | nota Comp.to AOSTA CAO-0005918-P 29-07-2008 | |
| 27 | DEL GRAN SAN BERNARDO | AO | 0.000 | 6.110 | 6.110 | 0.000 | 4.200 | 0 | nota Comp.to AOSTA CAO-0007857-P 04-09-2015 | |
| | | | | | | 4.200 | 6.110 | 5 | nota Comp.to AOSTA 857 03-02-2005 | |
| 27 | DEL GRAN SAN BERNARDO | AO | 7.420 | 33.910 | 26.490 | 7.420 | 20.000 | 5 | nota Comp.to AOSTA 857 03-02-2005 | |
| | | | | | | 20.000 | 33.910 | 2 | nota Comp.to AOSTA 857 03-02-2005 | |
| 27 VAR. | VARIANTE DI GIGNOD | AO | 0.000 | 2.187 | 2.187 | 0.000 | 2.187 | 5 | nota Comp.to AOSTA CAG-0008208-P 27-08-2009 | |
| 28 | DEL COLLE DI NAVA | TO | 8.300 | 94.944 | 86.644 | 8.300 | 94.944 | 3.5 | nota Comp.to TORINO 9228 20-04-2005 | |
| 28 | DEL COLLE DI NAVA | GE | 94.944 | 108.200 | 13.256 | 94.944 | 108.200 | 4 | nota Comp.to GENOVA CGE-0010490-P 19-09-2008 | |
| 28 | DEL COLLE DI NAVA | GE | 110.600 | 128.000 | 17.400 | 110.600 | 128.000 | 4 | nota Comp.to GENOVA CGE-0010490-P 19-09-2008 | |
| 28 | DEL COLLE DI NAVA | GE | 130.000 | 138.500 | 8.500 | 130.000 | 138.500 | 4 | nota Comp.to GENOVA CGE-0010490-P 19-09-2008 | |
| 28 VAR | VARIANTE DI CHIUSAVECCHIA | GE | 0.000 | 2.300 | 2.300 | 0.000 | 2.300 | 4 | ex NSA 342 - nota Comp.to GENOVA CGE-0007576-P 20-07-2010 | |
| 28 VAR/A | VARIANTE DI PIEVE DI TEO | GE | 0.000 | 2.300 | 2.300 | 0.000 | 2.300 | 4 | ex NSA 375 - nota Comp.to GENOVA CGE-0008127-P 10-06-2011 | |
| 29 | DEL COLLE DI CADIBONA | GE | 115.150 | 132.647 | 17.497 | 115.150 | 132.647 | 3 | DM 14/06/1965 | |
| 29 VAR | VARIANTE DI CARCARE E COLLINA VISPA | GE | 0.000 | 4.480 | 4.480 | 0.000 | 4.480 | 4 | ex NSA 338 - nota Comp.to GENOVA CGE-0007576-P 20-07-2010 | |
| 30 | DI VAL BORMIDA | GE | 67.580 | 68.760 | 1.180 | 67.580 | 68.760 | 2.5 | DM 14/06/1965 | |
| 32 | TICINESE | TO | 3.962 | 32.640 | 28.678 | 3.962 | 32.640 | 4 | nota Comp.to TORINO 9228 20-04-2005 | |
| 33 | DEL SEMPIONE | MI | 11.151 | 56.006 | 44.855 | 11.151 | 55.710 | 5 | DM 14/06/1965 | |
| | | | | | | 55.710 | 56.006 | 3.8 | DM 14/06/1965 | |
| 33 | DEL SEMPIONE | TO | 56.006 | 144.430 | 88.424 | 56.006 | 144.430 | 4.5 | nota Comp.to TORINO 9228 20-04-2005 | |
| 34 | DEL LAGO MAGGIORE | TO | 0.000 | 39.339 | 39.339 | 0.000 | 39.339 | 4.5 | nota Comp.to TORINO 9228 20-04-2005 | |
| 35 | DEI GIOVI | GE | 12.616 | 40.517 | 27.901 | 12.616 | 40.517 | 3 | DM 14/06/1965 | |




| Strade Statali | | Giurisdizione Compartmentale | | | | Giurisdizione Compartmentale | | | Giurisdizione Compartmentale | | Annotazioni |
|----------------|---------------------------------|------------------------------|----------------------------|--------------------------|------------------|------------------------------|---------|-------|------------------------------|---|-------------|
| Numero | Denominazione | Comp. | Prog.va Iniziale (Km) | Prog.va Finale (Km) | Estesa (Km) | dal Km | ai Km | Coef. | Kl | | |
| 36 | DEL LAGO DI COMO E DELLO SPLUGA | MI | 8.555 | 149.519 | 140.964 | 8.555 | 95.628 | 5 | | DM 14/06/1965 | |
| | | | | | | 95.628 | 122.600 | 3.5 | | DM 14/06/1965 | |
| | | | | | | 122.600 | 149.519 | 2 | | DM 14/06/1965 | |
| 36 RACC | RACCORDO LECCO - VALSASSINA | MI | 0.000 | 9.015 | 9.015 | 0.000 | 9.015 | 5 | | nota Comp.to MILANO CMI-0031719-P 25-07-2012 | |
| 37 | DEL MALOJA | MI | 0.000 | 10.012 | 10.012 | 0.000 | 10.012 | 3.5 | | DM 14/06/1965 | |
| 38 | DELLO STELVIO | MI | 8.150 | 124.306 | 116.156 | 8.150 | 31.800 | 3.5 | | DM 14/06/1965 | |
| | | | | | | 31.800 | 44.900 | 4.5 | | DM 14/06/1965 | |
| | | | | | | 44.900 | 96.900 | 3 | | DM 14/06/1965 | |
| | | | | | | 96.900 | 108.500 | 4.5 | | DM 14/06/1965 | |
| | | | | | | 108.500 | 124.306 | 1 | | DM 14/06/1965 | |
| 38 DIR/A | DELLO STELVIO | MI | 0.000 | 1.700 | 1.700 | 0.000 | 1.700 | 3 | | DM 14/06/1965 | |
| 38 DIR/B | DELLO STELVIO | MI | 0.000 | 0.200 | 0.200 | 0.000 | 0.200 | 1 | | DM 14/06/1965 | |
| 38 VAR. | VARIANTE DI MORBEGNO | MI | 0.000 | 18.415 | 18.415 | 0.000 | 9.301 | 5 | | nota Comp.to MILANO CMI-0030725-P 16-09-2014 | |
| | | | | | | 9.301 | 18.415 | 4 | | nota ST Lombardia CDG-0371279-I 22-07-2020 | |
| 38 VAR/A | VARIANTE DI BORMIO | MI | 0.000 | 1.335 | 1.335 | 0.000 | 1.335 | 3 | | nota AC Lombardia CDG-0541238-I 25-09-2019 | |
| 39 | DEL PASSO DI APRICA | MI | 0.000 | 29.080 | 29.080 | 0.000 | 10.000 | 2.5 | | DM 14/06/1965 | |
| | | | | | | 10.000 | 15.000 | 4 | | DM 14/06/1965 | |
| | | | | | | 15.000 | 29.080 | 2.5 | | DM 14/06/1965 | |
| 42 | DEL TONALE E DELLA MENDOLA | MI | 21.800 | 147.846 | 126.046 | 21.800 | 28.200 | 5 | | nota Comp.to MILANO CMI-0036582-P 24-07-2008 | |
| | | | | | | 28.200 | 82.200 | 3 | | nota Comp.to MILANO CMI-0036582-P 24-07-2008 | |
| | | | | | | 82.200 | 135.900 | 1.5 | | nota Comp.to MILANO CMI-0036582-P 24-07-2008 | |
| | | | | | | 135.900 | 147.846 | 4 | | nota Comp.to MILANO CMI-0036582-P 24-07-2008 | |
| 42 DIR | DEL TONALE E DELLA MENDOLA | MI | 0.000 | 0.800 | 0.800 | 0.000 | 0.800 | 4 | | nota Comp.to MILANO CMI-0027501-P 21-09-2016 | |
| 45 | DIVAL TREBBIA | GE | 11.150 | 53.729 | 42.579 | 11.150 | 29.658 | 3 | | nota Comp.to GENOVA CGE-0010490-P 19-09-2008 | |
| | | | | | | 29.658 | 53.729 | 2.5 | | nota Comp.to GENOVA CGE-0010490-P 19-09-2008 | |
| 45 | DIVAL TREBBIA | BO | 61.720 | 141.162 | 79.442 | 61.720 | 133.800 | 2.5 | | DM 14/06/1965 | |
| | | | | | | 133.800 | 135.700 | 3.5 | | DM 14/06/1965 | |
| | | | | | | 135.700 | 141.162 | 0 | | nota Comp.to BOLOGNA CBO-0030748-P 10-09-2015 | |
| 45 BIS | GARDESANA OCCIDENTALE | MI | 47.948 | 106.848 | 58.900 | 47.948 | 52.948 | 5 | | DM 14/06/1965 | |
| | | | | | | 52.948 | 106.848 | 3 | | DM 14/06/1965 | |
| 45 TER | GARDESANA OCCIDENTALE | MI | 0.000 | 4.500 | 4.500 | 0.000 | 4.500 | 5 | | nota Comp.to MILANO CMI-0031719-P 25-07-2012 | |
| 45 VAR | DEL TORRENTE BISAGNO | GE | 0.000 | 0.630 | 0.630 | 0.000 | 0.630 | 4 | | ex NSA 293 - nota Comp.to GENOVA CGE-0010490-P 19-09-2008 | |
| 47 | DELLA VALSUGANA | VE | 29.950 | 73.000 | 43.050 | 29.950 | 73.000 | 4 | | nota Comp.to VENEZIA 702 12-05-2005 | |
| 50 | DEL GRAPPA E DEL PASSO ROLLE | VE | 0.000 | 43.860 | 43.860 | 0.000 | 3.000 | 2.8 | | DM 14/06/1965 | |
| | | | | | | 3.000 | 3.480 | 3.5 | | DM 14/06/1965 | |




| Strade Statali | | Giurisdizione Compartmentale | | | | Giurisdizione Compartmentale | | | | Annotazioni |
|----------------|--------------------------------|------------------------------|----------------------------|--------------------------|------------------|------------------------------|---------|-------|---|-------------|
| | | Comp. | Prog.va Iniziale (Km) | Prog.va Finale (Km) | Estesa (Km) | dal Km | ai Km | Coef. | | |
| 50 | DELLA GRAPPA E DEL PASSO ROLLE | VE | 0.000 | 43.860 | 43.860 | 3.480 | 10.712 | 0 | Centro Abitato Consegnato Belluno | |
| | | | | | | 10.712 | 12.400 | 3.5 | DM 14/06/1965 | |
| | | | | | | 12.400 | 32.445 | 2.8 | DM 14/06/1965 | |
| | | | | | | 32.445 | 35.455 | 3.5 | DM 14/06/1965 | |
| | | | | | | 35.455 | 39.226 | 0 | Centro Abitato Consegnato Feltre | |
| | | | | | | 39.226 | 42.226 | 3.5 | DM 14/06/1965 | |
| | | | | | | 42.226 | 43.860 | 2.5 | DM 14/06/1965 | |
| 50 BIS/AVAR | DEL GRAPPA E DEL PASSO ROLLE | VE | 0.000 | 19.818 | 19.818 | 0.000 | 10.300 | 3 | nota Comp.to VENEZIA 702 12-05-2005 | |
| | | | | | | 10.300 | 19.818 | 4 | nota Comp.to VENEZIA CVE-0028585-P 30-07-2009 | |
| 51 | DI ALEMAGNA | VE | 0.000 | 118.150 | 118.150 | 0.000 | 5.950 | 3 | DM 14/06/1965 | |
| | | | | | | 5.950 | 13.230 | 0 | Centro Abitato Consegnato Vittorio Veneto | |
| | | | | | | 13.230 | 15.300 | 3 | DM 14/06/1965 | |
| | | | | | | 15.300 | 24.396 | 2.5 | DM 14/06/1965 | |
| | | | | | | 24.396 | 35.500 | 2.5 | nota Comp.to VENEZIA CVE-0028585-P 30-07-2009 | |
| | | | | | | 35.500 | 97.000 | 3.5 | DM 14/06/1965 | |
| | | | | | | 97.000 | 110.000 | 4.5 | DM 14/06/1965 | |
| | | | | | | 110.000 | 118.150 | 2 | DM 14/06/1965 | |
| 51 BIS | DI ALEMAGNA | VE | 0.000 | 12.480 | 12.480 | 0.000 | 12.480 | 3.5 | DM 14/06/1965 | |
| 52 | CARNICA | VE | 64.137 | 110.200 | 46.063 | 64.137 | 89.031 | 2.5 | DM 14/06/1965 | |
| | | | | | | 89.031 | 110.200 | 3 | DM 14/06/1965 | |
| 52 BIS | CARNICA | TS | 0.882 | 32.875 | 31.993 | 0.882 | 32.875 | 1.8 | DM 14/06/1965 | |
| 52 BIS/DIR | CARNICA | TS | 0.000 | 2.320 | 2.320 | 0.000 | 2.320 | 2.5 | nota Comp.to TRIESTE CTS-0008555-P 07-09-2016 | |
| 53 | POSTUMIA | VE | 4.065 | 22.950 | 18.885 | 4.065 | 5.900 | 4.5 | DM 14/06/1965 | |
| | | | | | | 5.900 | 22.950 | 4.5 | nota Comp.to VENEZIA 702 12-05-2005 | |
| 54 | DEL FRIULI | TS | 4.320 | 34.121 | 29.801 | 4.320 | 19.000 | 2.5 | DM 14/06/1965 | |
| | | | | | | 19.000 | 34.121 | 2 | DM 14/06/1965 | |
| 54 | DEL FRIULI | TS | 81.325 | 104.582 | 23.257 | 81.325 | 104.582 | 1.8 | DM 14/06/1965 | |
| 54 DIR | DEL FRIULI | TS | 0.000 | 3.270 | 3.270 | 0.000 | 3.270 | 3 | nota Comp.to TRIESTE (ex NSA 118) 15347/05 07-07-2005 | |
| 55 | DELL'ISONZO | TS | 2.922 | 18.520 | 15.598 | 2.922 | 18.520 | 2 | DM 14/06/1965 | |
| 58 | DELLA CARNIOLA | TS | 9.229 | 9.510 | 0.281 | 9.229 | 9.510 | 1.8 | DM 14/06/1965 | |
| 62 | DELLA CISA | GE | 2.400 | 7.950 | 5.550 | 2.400 | 7.950 | 3 | DM 14/06/1965 | |
| 62 | DELLA CISA | FI | 7.950 | 56.214 | 48.264 | 7.950 | 56.214 | 3 | nota Comp.to FIRENZE CF-I0021174-I 14-09-2016 | |
| 62 | DELLA CISA | BO | 56.214 | 120.528 | 64.314 | 56.214 | 95.160 | 2.5 | DM 14/06/1965 | |
| | | | | | | 95.160 | 108.600 | 3 | DM 14/06/1965 | |
| | | | | | | 108.600 | 111.260 | 3.5 | DM 14/06/1965 | |




| Strade Statali | | Giurisdizione Compartmentale | | | | Giurisdizione Compartimentale | | | Annotazioni |
|----------------|---------------------------|------------------------------|----------------------------|--------------------------|------------------|-------------------------------|---------|-------|--|
| | | Comp. | Prog.va Iniziale (Km) | Prog.va Finale (Km) | Estesa (Km) | dal Km | ai Km | Coef. | |
| Numero | Denominazione | | | | | | | | |
| 62 | DELLA CISA | BO | 56.214 | 120.528 | 64.314 | 111.260 | 120.528 | 0 | nota Comp.to BOLOGNA CBO-0030748-P 10-09-2015 |
| 63 | DEL VALICO DEL CERRETO | FI | 0.000 | 35.691 | 35.691 | 0.000 | 35.691 | 2.5 | DM 14/06/1965 |
| 63 | DEL VALICO DEL CERRETO | BO | 35.691 | 106.500 | 70.809 | 35.691 | 105.000 | 2.5 | DM 14/06/1965 |
| | | | | | | 105.000 | 106.500 | 3.5 | DM 14/06/1965 |
| 63 VAR. | VARIANTE DI BOCCO | BO | 0.000 | 1.500 | 1.500 | 0.000 | 1.500 | 3 | nota AC Emilia Romagna CDG-0460506-I 05-09-2018 |
| 64 | PORRETTANA | FI | 0.800 | 31.110 | 30.310 | 0.800 | 31.110 | 3 | nota Comp.to FIRENZE CFH-0021174-I 14-09-2016 |
| 64 | PORRETTANA | BO | 31.110 | 38.740 | 7.630 | 31.110 | 38.740 | 2.5 | DM 14/06/1965 |
| 64 | PORRETTANA | BO | 45.814 | 75.620 | 29.806 | 45.814 | 75.620 | 2.5 | DM 14/06/1965 |
| 64 | PORRETTANA | BO | 82.450 | 142.187 | 59.737 | 82.450 | 85.000 | 2.5 | DM 14/06/1965 |
| | | | | | | 85.000 | 104.600 | 4.5 | DM 14/06/1965 |
| | | | | | | 104.600 | 134.500 | 3 | DM 14/06/1965 |
| | | | | | | 134.500 | 137.580 | 4 | DM 14/06/1965 |
| | | | | | | 137.580 | 142.187 | 0 | nota Comp.to BOLOGNA CBO-0030748-P 10-09-2015 |
| 64 VAR | VARIANTE DI SASSO MARCONI | BO | 0.000 | 8.782 | 8.782 | 0.000 | 8.782 | 3 | nota Comp.to BOLOGNA CBO-0028305-P 14-07-2011 |
| 64 VAR/A | DI GAGGIO MONTANO | BO | 0.000 | 6.950 | 6.950 | 0.000 | 6.950 | 3 | nota Comp.to BOLOGNA CBO-0030748-P 10-09-2015 |
| 65 | DELLA FUTA | FI | 4.903 | 61.965 | 57.062 | 4.903 | 9.900 | 4 | DM 14/06/1965 nota AC Toscana CDG-0696383-I 28-12-2018 |
| | | | | | | 9.900 | 61.965 | 2.5 | DM 14/06/1965 nota AC Toscana CDG-0696383-I 28-12-2018 |
| 66 | PISTOIESE | FI | 40.470 | 67.650 | 27.180 | 40.470 | 43.800 | 3.5 | DM 14/06/1965 nota AC Toscana CDG-0696383-I 28-12-2018 |
| | | | | | | 43.800 | 67.650 | 2.5 | DM 14/06/1965 nota AC Toscana CDG-0696383-I 28-12-2018 |
| 67 | TOSCO ROMAGNOLA | FI | 14.800 | 92.670 | 77.870 | 14.800 | 17.758 | 3.5 | nota Comp.to FIRENZE CFH-0021174-I 14-09-2016 |
| | | | | | | 17.758 | 24.773 | 0 | T.I. PONTEDERA |
| | | | | | | 24.773 | 34.038 | 3.5 | nota Comp.to FIRENZE CFH-0021174-I 14-09-2016 |
| | | | | | | 34.038 | 41.625 | 0 | T.I. SAN MINIA TO |
| | | | | | | 41.625 | 47.500 | 3.5 | nota Comp.to FIRENZE CFH-0021174-I 14-09-2016 |
| | | | | | | 47.500 | 52.100 | 0 | T.I. EMPOLI |
| | | | | | | 52.100 | 65.680 | 3.5 | nota Comp.to FIRENZE CFH-0021174-I 14-09-2016 |
| | | | | | | 65.680 | 88.678 | 0 | T.I. LASTRA A SIGNA |
| | | | | | | 88.678 | 92.670 | 4 | nota Comp.to FIRENZE CFH-0021174-I 14-09-2016 |
| 67 | TOSCO ROMAGNOLA | FI | 93.300 | 142.269 | 48.969 | 93.300 | 101.867 | 4 | nota Comp.to FIRENZE CFH-0021174-I 14-09-2016 |
| | | | | | | 101.867 | 142.269 | 2.5 | nota Comp.to FIRENZE CFH-0021174-I 14-09-2016 |
| 67 | TOSCO ROMAGNOLA | BO | 142.269 | 232.377 | 90.108 | 142.269 | 183.200 | 2.5 | DM 14/06/1965 |
| | | | | | | 183.200 | 197.100 | 3.5 | DM 14/06/1965 |
| | | | | | | 197.100 | 210.500 | 3 | DM 14/06/1965 |
| | | | | | | 210.500 | 232.377 | 4.5 | nota Comp.to BOLOGNA 27451 06-12-2005 |



| Strade Statali | | Giurisdizione Compartmentale | | | | Giurisdizione Compartimentale | | | | Annotazioni |
|----------------|----------------------------------|------------------------------|-----------------------|---------------------|-------------|-------------------------------|---------|-------|------------|--|
| | | Comp. | Prog.va Iniziale (Km) | Prog.va Finale (Km) | Estesa (Km) | dal Km | ai Km | Coef. | Kl | |
| 67 BIS | TOSCO ROMAGNOLA | FI | 0.000 | 19.700 | 19.700 | 0.000 | 19.700 | 3.5 | 14-09-2016 | nota Comp.to FIRENZE CFI-0021174-I 14-09-2016 |
| 67 VAR | VARIANTE DI ELLERA | FI | 0.000 | 0.800 | 0.800 | 0.000 | 0.800 | 4 | 14-09-2016 | nota Comp.to FIRENZE CFI-0021174-I 14-09-2016 |
| 68 | DIVAL'ECINA | FI | 1.575 | 68.580 | 67.005 | 1.575 | 5.000 | 3 | 28-12-2018 | DM 14/06/1965 nota AC Toscana CDG-0696383-I 28-12-2018 |
| 71 | UMBRO CASENTINESE ROMAGNOLA | PG | 12.572 | 28.228 | 15.656 | 12.572 | 26.228 | 2.5 | 14-06-1965 | DM 14/06/1965 |
| 71 | UMBRO CASENTINESE ROMAGNOLA | PG | 29.594 | 110.173 | 80.579 | 29.594 | 31.594 | 3.5 | 14-06-1965 | DM 14/06/1965 |
| 71 | UMBRO CASENTINESE ROMAGNOLA | FI | 110.173 | 111.115 | 0.942 | 110.173 | 111.115 | 2.5 | 28-12-2018 | DM 14/06/1965 nota AC Toscana CDG-0696383-I 28-12-2018 |
| 72 | DI SAN MARINO | BO | 0.000 | 10.654 | 10.654 | 0.000 | 10.654 | 3 | 14-06-1965 | DM 14/06/1965 |
| 73 | SENESE ARETINA | FI | 100.487 | 150.900 | 50.413 | 100.487 | 150.900 | 4.5 | 14-09-2016 | nota Comp.to FIRENZE CFI-0021174-I 14-09-2016 |
| 73 | SENESE ARETINA | FI | 167.398 | 178.450 | 11.052 | 167.398 | 178.450 | 4 | 09-09-2014 | nota Comp.to FIRENZE CFI-0025476-I 09-09-2014 |
| 73 BIS | DI BOCCA TRABARIA | PG | 0.000 | 16.804 | 16.804 | 0.000 | 16.804 | 2.5 | 17-09-2008 | nota Comp.to PERUGIA CPG-0019757-P 17-09-2008 |
| 73 BIS | DI BOCCA TRABARIA | AN | 16.804 | 68.940 | 52.136 | 16.804 | 68.940 | 2 | 14-06-1965 | DM 14/06/1965 |
| 73 BIS | DI BOCCA TRABARIA | AN | 72.280 | 111.570 | 39.290 | 72.280 | 78.000 | 2 | 14-06-1965 | DM 14/06/1965 |
| 73 BIS/AR | DI URBINO | AN | 0.000 | 3.050 | 3.050 | 0.000 | 111.570 | 4 | 09-05-2005 | nota Comp.to ANCONA CAN-0021570-P 26-08-2008 |
| 73 VAR | SENESE ARETINA | FI | 150.900 | 163.200 | 12.300 | 150.900 | 163.200 | 4.5 | 06-08-2013 | nota Comp.to FIRENZE CFI-0021270-P 06-08-2013 |
| 74 | MAREMMANA | RM | 77.803 | 81.154 | 3.351 | 77.803 | 81.154 | 1.5 | 14-06-1965 | DM 14/06/1965 |
| 74 | MAREMMANA | PG | 81.154 | 91.650 | 10.496 | 81.154 | 91.650 | 1.5 | 14-06-1965 | DM 14/06/1965 |
| 75 | CENTRALE UMBRA | PG | 0.000 | 25.480 | 25.480 | 0.000 | 25.480 | 4.6 | 28-08-2009 | nota Comp.to PERUGIA CPG-0018444-P 28-08-2009 |
| 76 | DELLA VAL D'ESINO | PG | 0.000 | 2.350 | 2.350 | 0.000 | 2.350 | 3.6 | 28-08-2009 | nota Comp.to PERUGIA CPG-0018444-P 28-08-2009 |
| 76 | DELLA VAL D'ESINO | AN | 2.350 | 74.444 | 72.094 | 2.350 | 8.700 | 2 | 14-06-1965 | DM 14/06/1965 |
| 76 dir | DELL' AEROPORTO RAFFAELLO SANZIO | AN | 0.000 | 1.691 | 1.691 | 0.000 | 1.691 | 4 | 09-05-2005 | nota Comp.to ANCONA 5315 09-05-2005 |
| 77 | DELLA VAL DI CHIENTI | AN | 52.556 | 109.900 | 57.344 | 52.556 | 109.900 | 4 | 16-02-2012 | nota Comp.to ANCONA CAN-0003067-P 16-02-2012 |
| 77 DIR. | DELLA VAL DI CHIENTI | AN | 83.540 | 87.450 | 3.910 | 83.540 | 87.450 | 2 | 05-12-2018 | nota AC Marche CDG-0654280-I 05-12-2018 |
| 77 DIR. | DELLA VAL DI CHIENTI | AN | 91.210 | 94.848 | 3.638 | 91.210 | 94.848 | 2 | 05-12-2018 | nota AC Marche CDG-0654280-I 05-12-2018 |
| 77 DIR. | DELLA VAL DI CHIENTI | AN | 95.489 | 104.362 | 8.873 | 95.489 | 104.362 | 2 | 05-12-2018 | nota AC Marche CDG-0654280-I 05-12-2018 |
| 77 DIR./VAR. | VARIANTE DI VILLA POTENZA | AN | 0.000 | 2.680 | 2.680 | 0.000 | 2.680 | 2 | 05-12-2018 | nota AC Marche CDG-0564280-I 05-12-2018 |
| 77 VAR | DELLA VAL DI CHIENTI | PG | 0.000 | 17.075 | 17.075 | 0.000 | 17.075 | 4 | 19-09-2016 | nota Comp.to PERUGIA CPG-0015207-P 19-09-2016 |
| 77 VAR | DELLA VAL DI CHIENTI | AN | 17.075 | 17.420 | 0.345 | 17.075 | 17.420 | 4 | 21-09-2016 | nota Comp.to ANCONA CAN-0015941-P 21-09-2016 |




| Strade Statali | | Giurisdizione Compartmentale | | | | Giurisdizione Compartmentale | | | Annotazioni | |
|----------------|-------------------------|------------------------------|------------------|----------------|---------|------------------------------|---------|-------|--|--|
| Numero | Denominazione | Comp. | Prog.va Iniziale | Prog.va Finale | Estesa | Suddivisione in tratti | | Coef. | | |
| | | (Km) | (Km) | (Km) | (Km) | dal Km | al Km | | | |
| 77 VAR | DELLA VAL DI CHIENTI | PG | 17.420 | 17.775 | 0.355 | 17.420 | 17.775 | 4 | nota Comp.to PERUGIA CPG-0015207-P 19-09-2016 | |
| 77 VAR | DELLA VAL DI CHIENTI | AN | 17.775 | 40.929 | 23.154 | 17.775 | 40.929 | 4 | nota Comp.to ANCONA CAN-0015941-P 21-09-2016 | |
| 78 | PICENA | AN | 0.000 | 74.330 | 74.330 | 0.000 | 74.330 | 1.8 | nota AC Marche CDG-0412552-I 15-07-2019 | |
| 79 | TERNANA | RM | 0.000 | 19.010 | 19.010 | 0.000 | 19.010 | 3.5 | nota Comp.to ROMA CRM-0020495-P 20-08-2014 | |
| 79 | TERNANA | PG | 19.010 | 21.232 | 2.222 | 19.010 | 21.232 | 2.9 | nota Comp.to PERUGIA CPG-0017727-P 27-07-2011 | |
| 79 BIS | TERNANA | PG | 0.000 | 7.968 | 7.968 | 0.000 | 7.968 | 2.5 | nota Comp.to PERUGIA CPG-0017204-P 16-09-2014 | |
| 80 | DEL GRAN SASSO D'ITALIA | AQ | 0.000 | 82.500 | 82.500 | 0.000 | 0.000 | 0 | Centro Abitato Consegnato L'AQUILA | |
| 80 | DEL GRAN SASSO D'ITALIA | AQ | 94.500 | 100.058 | 5.558 | 94.500 | 100.058 | 3 | nota Comp.to L'AQUILA CAQ-0022121-P 03-09-2009 | |
| 80 DIR. | DEL GRAN SASSO D'ITALIA | AQ | 0.000 | 5.542 | 5.542 | 0.000 | 5.542 | 1.8 | nota Comp.to L'AQUILA CAQ-0022121-P 03-09-2009 | |
| 80 RACC. | DI TERAMO | AQ | 0.000 | 17.341 | 17.341 | 0.000 | 17.341 | 5 | DM 14/06/1965 nota AC Abruzzo CDG-0452267-I 30-08-2018 | |
| 80 VAR. | VARIANTE DI TERAMO | AQ | 0.000 | 5.526 | 5.526 | 0.000 | 5.526 | 4 | nota Comp.to L'AQUILA CAQ-0022170-P 03-09-2009 | |
| 81 | PICENO APRUTINA | AN | 3.460 | 11.488 | 8.038 | 3.460 | 11.488 | 2.5 | nota Comp.to L'AQUILA CAQ-0024450-P 03-08-2011 | |
| 81 | PICENO APRUTINA | AQ | 11.488 | 186.070 | 174.572 | 11.488 | 33.300 | 2.5 | DM 14/06/1965 | |
| | | | | | | 33.300 | 35.246 | 2.5 | nota Comp.to L'AQUILA CAQ-0022121-P 03-09-2009 | |
| | | | | | | 35.246 | 88.070 | 2.5 | DM 14/06/1965 | |
| | | | | | | 88.070 | 103.000 | 1.5 | nota Comp.to L'AQUILA CAQ-0022460-P 31-07-2008 | |
| | | | | | | 103.000 | 127.000 | 2 | nota Comp.to L'AQUILA CAQ-0022460-P 31-07-2008 | |
| | | | | | | 127.000 | 132.710 | 2.5 | nota Comp.to L'AQUILA CAQ-0022460-P 31-07-2008 | |
| | | | | | | 132.710 | 134.665 | 3 | DM 14/06/1965 | |
| | | | | | | 134.665 | 136.350 | 2.5 | nota Comp.to L'AQUILA CAQ-0022460-P 31-07-2008 | |
| | | | | | | 136.350 | 140.740 | 3 | DM 14/06/1965 | |
| | | | | | | 140.740 | 144.100 | 1.8 | DM 14/06/1965 | |
| | | | | | | 144.100 | 172.000 | 3 | nota Comp.to L'AQUILA CAQ-0024460-P 31-07-2008 | |
| | | | | | | 172.000 | 185.900 | 2.5 | nota Comp.to L'AQUILA CAQ-0022460-P 31-07-2008 | |
| | | | | | | 185.900 | 186.070 | 1.8 | DM 14/06/1965 nota Comp.to L'AQUILA CAQ-0029434-P 14-10-2014 | |
| 83 | MARSICANA | AQ | 0.000 | 75.815 | 75.815 | 0.000 | 75.815 | 1.8 | DM 14/06/1965 nota AC Abruzzo CDG-0452267-I 30-08-2018 | |
| 83 | MARSICANA | AQ | 75.815 | 81.000 | 5.185 | 75.815 | 81.000 | 2.5 | DM 14/06/1965 | |
| 84 | FRENTANA | AQ | 0.000 | 50.320 | 50.320 | 0.000 | 50.320 | 1.8 | DM 14/06/1965 nota AC Abruzzo CDG-0452267-I 30-08-2018 | |



| Strade Statali | | Giurisdizione Compartmentale | | | | Giurisdizione Compartmentale | | | | Annotazioni |
|----------------|---------------------------|------------------------------|----------------------------|--------------------------|------------------|----------------------------------|---------|-------|--------|--|
| | | Comp. | Prog.va Iniziale (Km) | Prog.va Finale (Km) | Estesa (Km) | Suddivisione in tratti dal Km | al Km | Coef. | Kl | |
| Numero | Denominazione | | | | | | | | | |
| 84 | FRENTANA | AQ | 50.320 | 57.000 | 6.680 | 50.320 | 57.000 | 2.5 | 57.000 | nota Comp.to L'AQUILA CAQ-0022121-P 03-09-2009 |
| 84 | FRENTANA | AQ | 57.000 | 90.340 | 33.340 | 57.000 | 74.800 | 1.8 | 74.800 | DM 14/06/1965 nota AC Abruzzo CDG-0452267-I 30-08-2018 |
| | | | | | | 74.800 | 90.340 | 2.5 | | DM 14/06/1965 nota AC Abruzzo CDG-0452267-I 30-08-2018 |
| 85 | VENAFRANA | NA | 0.000 | 8.000 | 8.000 | 0.000 | 8.000 | 3 | | DM 14/06/1965 |
| 85 | VENAFRANA | CB | 8.000 | 16.050 | 8.050 | 8.000 | 16.050 | 3.5 | | DM 14/06/1965 |
| 85 | VENAFRANA | CB | 17.500 | 44.220 | 26.720 | 17.500 | 22.000 | 3.5 | | DM 14/06/1965 |
| | | | | | | 22.000 | 43.700 | 2.5 | | DM 14/06/1965 |
| | | | | | | 43.700 | 44.220 | 2.5 | | nota Comp.to CAMPOBASSO 19671/05 13-10-2005 |
| 85 VAR | VARIANTE DI VENAFRO | CB | 0.200 | 8.550 | 8.350 | 0.200 | 8.550 | 4.5 | | nota Comp.to CAMPOBASSO CCB-0011781-P 09-07-2009 |
| 87 | SANNITICA | NA | 78.573 | 105.850 | 27.277 | 78.573 | 105.850 | 3.5 | | nota Comp.to NAPOLI CNA-0035554-P 06-09-2012 |
| 87 | SANNITICA | CB | 105.850 | 169.300 | 63.450 | 105.850 | 125.045 | 2 | | DM 14/06/1965 |
| | | | | | | 125.045 | 142.180 | 3 | | DM 14/06/1965 |
| | | | | | | 142.180 | 160.400 | 2 | | DM 14/06/1965 |
| | | | | | | 160.400 | 169.300 | 3 | | nota Comp.to CAMPOBASSO CCB-00116816-P 22-08-2012 |
| 87 | SANNITICA | CB | 178.500 | 221.188 | 42.688 | 178.500 | 221.188 | 3 | | nota Comp.to CAMPOBASSO CCB-00116816-P 22-08-2012 |
| 87 VAR. | FALCIONINA | CB | 0.000 | 7.871 | 7.871 | 0.000 | 7.871 | 2 | | nota AC Molise CDG-0067644-I 05-02-2019 |
| 89 | GARGANICA | BA | 1.850 | 63.350 | 61.500 | 1.850 | 14.000 | 3.5 | | nota Comp.to BARI 21789 28-07-2000 |
| | | | | | | 14.000 | 63.350 | 2.5 | | nota Comp.to BARI 21789 28-07-2000 |
| | | | | | | 76.270 | 108.355 | 3 | | DM 14/06/1965 |
| 89 | GARGANICA | BA | 76.270 | 199.850 | 123.580 | 108.355 | 145.200 | 2.5 | | nota Comp.to BARI 21789 28-07-2000 |
| | | | | | | 145.200 | 163.200 | 3.5 | | nota Comp.to BARI 21789 28-07-2000 |
| | | | | | | 163.200 | 199.850 | 4 | | nota Comp.to BARI 21789 28-07-2000 |
| 89 DIR/B | GARGANICA | BA | 0.000 | 11.832 | 11.832 | 0.000 | 11.832 | 2.5 | | nota Comp.to BARI CBA-0030712-P 26-08-2010 |
| 90 | DELLE PUGLIE | NA | 0.000 | 48.320 | 48.320 | 0.000 | 37.520 | 3 | | DM 14/06/1965 |
| | | | | | | 37.520 | 48.320 | 3.5 | | nota Comp.to BARI 21789 28-07-2000 |
| 90 | DELLE PUGLIE | BA | 48.320 | 81.000 | 32.680 | 48.320 | 56.390 | 3.5 | | nota Comp.to BARI 21789 28-07-2000 |
| | | | | | | 56.390 | 75.590 | 3 | | nota Comp.to BARI 21789 28-07-2000 |
| | | | | | | 75.590 | 81.000 | 3.5 | | DM 14/06/1965 |
| 90 BIS | DELLE PUGLIE | NA | 0.000 | 45.300 | 45.300 | 0.000 | 26.800 | 3 | | DM 14/06/1965 |
| | | | | | | 26.800 | 45.300 | 2.5 | | DM 14/06/1965 |
| 90 DIR | DELLE PUGLIE | NA | 0.000 | 5.150 | 5.150 | 0.000 | 5.150 | 3 | | nota Comp.to NAPOLI 37787 06-12-2005 |
| 90 VAR | VARIANTE DI GROTTAMINARDA | NA | 0.000 | 5.738 | 5.738 | 0.000 | 5.738 | 3 | | nota Comp.to NAPOLI CNA-0036170-P 21-09-2016 |
| 91 | DELLA VALLE DEL SELE | NA | 108.790 | 129.635 | 20.845 | 108.790 | 129.635 | 3 | | DM 14/06/1965 |
| 91 RACC. | DELLA VALLE DEL SELE | NA | 0.000 | 1.400 | 1.400 | 0.000 | 1.400 | 3 | | nota Comp.to NAPOLI CNA-0035554-P 06-09-2012 |




| Strade Statali | | Giurisdizione Compartmentale | | | | Giurisdizione Compartmentale | | Giurisdizione Compartmentale | | Annotazioni |
|----------------|-----------------------------|------------------------------|-----------------------|---------------------|-------------|------------------------------|---------|------------------------------|---|-------------|
| | | Comp. | Prog.va Iniziale (Km) | Prog.va Finale (Km) | Estesa (Km) | dal Km | ai Km | Coef. | | |
| Numero | Denominazione | | | | | | | | | |
| 92 | DELL'APPENNINO MERIDIONALE | PZ | 5.545 | 100.700 | 95.155 | 5.545 | 60.500 | 2.5 | DM 14/06/1965 | |
| | | | | | | 60.500 | 100.700 | 2 | DM 14/06/1965 | |
| 92 | DELL'APPENNINO MERIDIONALE | PZ | 112.700 | 128.500 | 15.800 | 112.700 | 128.500 | 2 | DM 14/06/1965 | |
| 92 | DELL'APPENNINO MERIDIONALE | PZ | 153.804 | 154.721 | 0.917 | 153.804 | 154.721 | 1.8 | nota AC Basilicata CDG-0620886-I 21-11-2018 | |
| 93 | APPULO LUCANA | BA | 2.835 | 41.570 | 38.735 | 2.835 | 26.300 | 3.5 | nota Comp.to BARI 21789 28-07-2000 | |
| | | | | | | 26.300 | 41.570 | 3 | nota Comp.to BARI 21789 28-07-2000 | |
| 83 | APPULO LUCANA | PZ | 41.570 | 74.988 | 33.418 | 41.570 | 57.000 | 2.5 | DM 14/06/1965 | |
| | | | | | | 57.000 | 74.988 | 2 | DM 14/06/1965 | |
| 94 | DEL VARCO DI PIETRAS TRETTA | PZ | 25.950 | 26.570 | 0.620 | 25.950 | 26.570 | 3 | DM 14/06/1965 | |
| 94 DIR. | DEL VARCO DI PIETRAS TRETTA | PZ | 0.000 | 11.568 | 11.568 | 0.000 | 11.568 | 3 | nota Comp.to POTENZA CPZ-001631-P 25-08-2013 | |
| 95 | DI BRIENZA | PZ | 0.850 | 1.900 | 1.050 | 0.850 | 1.900 | 2 | DM 14/06/1965 | |
| 95 | DI BRIENZA | PZ | 27.644 | 30.834 | 3.190 | 27.644 | 30.834 | 2 | nota Comp.To POTENZA CPZ-0019418-P 02-09-2014 | |
| 95 VAR | VARIANTE TITO-BRIENZA | PZ | 0.000 | 15.788 | 15.788 | 0.000 | 15.788 | 3 | nota Comp.to POTENZA 19992 21-10-2004 | |
| 96 | BARESE | BA | 57.350 | 121.450 | 64.100 | 57.350 | 66.300 | 3 | nota ST Puglia CDG-0399125-I 05-08-2020 | |
| | | | | | | 66.300 | 81.300 | 3.2 | nota ST Puglia CDG-0399125-I 05-08-2020 | |
| 96 BIS | BARESE | PZ | 0.000 | 27.900 | 27.900 | 0.000 | 27.900 | 2.5 | DM 20/04/1969 | |
| 99 | DI MATERA | BA | 1.900 | 10.420 | 8.520 | 1.900 | 3.150 | 3 | nota Comp.to BARI CBA-28819-P 04-09-2013 | |
| | | | | | | 3.150 | 10.420 | 4.5 | nota Comp.to BARI CBA-28839-P 08-08-2014 | |
| 99 | DI MATERA | PZ | 10.420 | 16.610 | 6.190 | 10.420 | 16.610 | 4 | nota Comp.to POTENZA CPZ-0016341-P 26-08-2013 | |
| 99 RACC. | DI MATERA | BA | 0.000 | 1.040 | 1.040 | 0.000 | 1.040 | 3 | nota AC Puglia CDG-0495405-I 03-09-2019 | |
| 100 | DI GIOIA DEL COLLE | BA | 4.615 | 66.700 | 62.085 | 4.615 | 12.300 | 4 | DM 14/06/1965 | |
| | | | | | | 12.300 | 42.800 | 3.5 | nota Comp.to BARI 21789 28-07-2000 | |
| | | | | | | 42.800 | 44.700 | 2.8 | nota Comp.to BARI 21789 28-07-2000 | |
| | | | | | | 44.700 | 66.700 | 3.2 | nota Comp.to BARI 21789 28-07-2000 | |
| 101 | SALENTINA DI GALLIPOLI | BA | 1.907 | 38.500 | 36.593 | 1.907 | 6.000 | 3.5 | nota Comp.to BARI CBA-0030712-P 26-08-2010 | |
| | | | | | | 6.000 | 38.500 | 3.5 | nota Comp.to BARI 21789 28-07-2000 | |
| 106 | JONICA | CZ | 6.910 | 175.929 | 169.019 | 6.910 | 34.700 | 4 | DM 14/06/1965 | |
| | | | | | | 34.700 | 66.200 | 3 | DM 14/06/1965 | |
| | | | | | | 66.200 | 94.600 | 2.5 | DM 14/06/1965 | |
| | | | | | | 94.600 | 110.700 | 3 | DM 14/06/1965 | |
| | | | | | | 110.700 | 137.800 | 2.5 | DM 14/06/1965 | |
| | | | | | | 137.800 | 161.000 | 2.2 | DM 14/06/1965 | |
| | | | | | | 161.000 | 175.929 | 3 | DM 14/06/1965 | |



| Strade Statali | | Giurisdizione Compartmentale | | | | Giurisdizione Compartmentale | | | | Annotazioni |
|----------------|----------------------------|------------------------------|-----------------------|---------------------|-------------|-------------------------------|---------|-------|----|---|
| | | Comp. | Prog.va Iniziale (Km) | Prog.va Finale (Km) | Estesa (Km) | Suddivisione in tratti dal Km | ai Km | Coef. | Kl | |
| 106 | JONICA | CZ | 191.300 | 330.035 | 138.735 | 191.300 | 204.450 | 3 | | DM 14/06/1965 |
| 106 | JONICA | CZ | 368.916 | 403.400 | 34.484 | 368.916 | 403.400 | 2.2 | | DM 14/06/1965 |
| 106 | JONICA | CZ | 406.700 | 415.180 | 8.480 | 406.700 | 415.180 | 2.2 | | DM 14/06/1965 nota Comp.to CATANZARO CCZ-0024144-P 02-09-2016 |
| 106 | JONICA | PZ | 418.615 | 452.620 | 34.005 | 418.615 | 452.620 | 4 | | DM 14/06/1965 nota Comp.to CATANZARO CCZ-0024144-P 02-09-2016 |
| 106 | JONICA | BA | 452.620 | 491.000 | 38.380 | 452.620 | 476.200 | 3.5 | | nota Comp.to POTENZA CPZ-0018463-I 09-09-2016 |
| 106 DIR | JONICA | BA | 0.000 | 7.030 | 7.030 | 476.200 | 486.700 | 3.2 | | nota Comp.to BARI 21789 28-07-2000 |
| 106 DIR/A | DI CANTORATO | CZ | 4.800 | 6.000 | 1.200 | 0.000 | 6.000 | 3 | | nota Comp.to BARI 21789 28-07-2000 |
| 106 RACC. | JONICA | CZ | 0.000 | 0.940 | 0.940 | 0.000 | 0.940 | 3 | | DM 14/06/1965 |
| 106 RADD. | JONICA | CZ | 0.000 | 29.760 | 29.760 | 0.000 | 29.760 | 3.5 | | nota AC Calabria CDG-014431-I 12-03-2019 |
| 106 TER | JONICA | CZ | 0.000 | 1.879 | 1.879 | 0.000 | 1.879 | 4 | | DM 22/11/1966 |
| 106 VAR | VARIANTE DI MONTE GIORDANO | CZ | 0.000 | 3.233 | 3.233 | 0.000 | 3.233 | 4 | | nota AC Calabria CDG-014431-I 12-03-2019 |
| 106 VAR/D | JONICA | CZ | 0.000 | 3.700 | 3.700 | 0.000 | 3.700 | 3.5 | | nota Comp.to CATANZARO CCZ-0029627-P 15-07-2011 |
| 106 VAR/A | DI CATANZARO LIDO | CZ | 0.000 | 17.020 | 17.020 | 0.000 | 17.020 | 4 | | nota AC Calabria CDG-0524356-I 18-09-2019 |
| 106 VAR/B | JONICA | CZ | 5.800 | 28.950 | 23.150 | 5.800 | 21.345 | 4 | | nota Comp.to CATANZARO CCZ-0030040-P 14-08-2013 |
| 106 VAR/C | VARIANTE DI NOVA SIRI | PZ | 414.080 | 418.615 | 4.535 | 414.080 | 418.615 | 4 | | nota Comp.to CATANZARO CCZ-0026960-P 25-08-2015 |
| 107 | SILANA CROTONESE | CZ | 0.000 | 134.650 | 134.650 | 0.000 | 36.560 | 3 | | nota Comp.to CATANZARO CCZ-0026960-P 25-08-2015 |
| 108 BIS | SILANA DI CARIATI | CZ | 1.300 | 54.650 | 53.350 | 1.300 | 54.650 | 2.2 | | DM 14/06/1965 |
| 109 | DELLA PICCOLA SILA | CZ | 68.200 | 69.363 | 1.163 | 68.200 | 69.363 | 2.5 | | DM 14/06/1965 |
| 109 BIS | DELLA PICCOLA SILA | CZ | 6.512 | 19.485 | 12.973 | 6.512 | 19.485 | 3 | | DM 14/06/1965 |
| 109 BIS-DIR/A | DELL'OSPEDALE DI CATANZARO | CZ | 0.000 | 0.724 | 0.724 | 0.000 | 0.724 | 3 | | nota Comp.to CATANZARO CCZ-0031300-P 16-09-2014 |
| 109 BIS/DIR | DI CATANZARO | CZ | 0.000 | 2.225 | 2.225 | 0.000 | 2.225 | 4 | | nota Comp.to CATANZARO CCZ-0030040-P 14-08-2013 |
| 109 QUATER | DELLA PICCOLA SILA | CZ | 0.000 | 19.438 | 19.438 | 0.000 | 19.438 | 3 | | nota AC Calabria CDG-014431-I 12-03-2019 |
| 109 RACC. | DELLA PICCOLA SILA | CZ | 0.000 | 3.077 | 3.077 | 0.000 | 3.077 | 3 | | nota AC Calabria CDG-014431-I 12-03-2019 |




| Strade Statali | | Giurisdizione Compartmentale | | | | Giurisdizione Compartmentale | | Giurisdizione Compartmentale | | Annotazioni |
|----------------|--|------------------------------|-------------------------|-----------------------|---------------|-------------------------------|---------|------------------------------|--|-------------|
| | | Comp. | Prog.va Iniziale (Km) | Prog.va Finale (Km) | Estesa (Km) | Suddivisione in tratti dal Km | al Km | Coef. | | |
| 113 | SETTENTRIONALE SICULA | CT | 5.175 | 125.000 | 119.825 | 5.175 | 24.550 | 2.5 | nota Sez. CATANIA 11639 31-08-2000 | |
| | | | | | | 24.550 | 73.545 | 3 | nota Sez. CATANIA 11639 31-08-2000 | |
| | | | | | | 73.545 | 78.000 | 2.2 | DM 14/06/1965 | |
| | | | | | | 78.000 | 106.500 | 2.2 | nota Comp.to PALERMO 8449 12-10-2000 | |
| | | | | | | 106.500 | 125.000 | 2.8 | nota Comp.to PALERMO 8449 12-10-2000 | |
| 113 | SETTENTRIONALE SICULA | PA | 125.000 | 375.300 | 250.300 | 125.000 | 190.000 | 2.8 | nota Comp.to PALERMO 8449 12-10-2000 | |
| | | | | | | 190.000 | 219.000 | 2.2 | DM 14/06/1965 | |
| | | | | | | 219.000 | 249.000 | 3 | DM 14/06/1965 | |
| | | | | | | 249.000 | 273.300 | 4 | DM 14/06/1965 | |
| | | | | | | 273.300 | 312.500 | 2.5 | DM 14/06/1965 | |
| | | | | | | 312.500 | 375.300 | 2.2 | DM 14/06/1965 | |
| 113 DIR. | SETTENTRIONALE SICULA | CT | 11.080 | 32.620 | 21.540 | 11.080 | 32.620 | 2.7 | nota Sez. CATANIA 22013 16-12-2005 | |
| 114 | ORIENTALE SICULA | CT | 8.300 | 154.550 | 146.250 | 8.300 | 92.022 | 3.7 | nota Sez. CATANIA 22013 16-12-2005 | |
| | | | | | | 92.022 | 105.250 | 0 | Traversia Interna di CATANIA | |
| | | | | | | 105.250 | 106.000 | 4.2 | nota Sez. CATANIA 22013 16-12-2005 | |
| | | | | | | 106.000 | 154.550 | 2.7 | nota Sez. CATANIA 22013 16-12-2005 | |
| 114 DIR | DELLA COSTA SARACENA | CT | 4.600 | 12.000 | 7.400 | 4.600 | 12.000 | 3 | nota Dir. Reg. PALERMO CPA-0056606P 27-09-2011 | |
| 115 | SUD OCCIDENTALE SICULA | PA | 3.300 | 186.465 | 183.165 | 3.300 | 5.000 | 3.5 | DM 14/06/1965 | |
| | | | | | | 5.000 | 75.700 | 2.8 | DM 14/06/1965 | |
| | | | | | | 75.700 | 186.465 | 2.2 | DM 14/06/1965 | |
| | | | | | | 189.150 | 259.850 | 2.2 | DM 14/06/1965 | |
| 115 | SUD OCCIDENTALE SICULA | PA | 189.150 | 267.550 | 78.400 | 189.150 | 259.850 | 2.2 | DM 14/06/1965 | |
| | | | | | | 259.850 | 267.550 | 0 | T.I. GELA (13.12.2006) | |
| 115 | SUD OCCIDENTALE SICULA | CT | 267.550 | 407.980 | 140.430 | 267.550 | 316.600 | 3.2 | nota Sez. CATANIA 22013 16-12-2005 | |
| | | | | | | 316.600 | 326.535 | 3 | nota Sez. CATANIA 11639 31-08-2000 | |
| | | | | | | 326.535 | 337.050 | 2.7 | nota Sez. CATANIA 22013 16-12-2005 | |
| | | | | | | 337.050 | 405.000 | 2.7 | nota Sez. CATANIA 22013 16-12-2005 | |
| | | | | | | 405.000 | 407.980 | 3 | nota Sez. CATANIA 22013 16-12-2005 | |
| 115 DIR. | SUD OCCIDENTALE SICULA | PA | 0.000 | 7.500 | 7.500 | 0.000 | 7.500 | 2 | DM 14/06/1965 | |
| 115 DIR/A | RACCORDO DI MAZARA DEL VALLO | PA | 0.000 | 2.392 | 2.392 | 0.000 | 2.392 | 3 | nota Dir.Reg. PALERMO CPA-0057066P 18-09-2014 | |
| 115 QUATER | SUD OCCIDENTALE SICULA | PA | 0.000 | 3.910 | 3.910 | 0.000 | 3.910 | 4 | nota D.R. PALERMO 46925 21-11-2005 | |
| 115 TER | DI PORTO EMPEDOCLE (GIA' SUD OCCIDENTALE SICULA) | PA | 0.000 | 0.650 | 0.650 | 0.000 | 0.650 | 3.5 | DM 20/04/1969 | |
| 116 | RANDAZZO CAPO D'ORLANDO | CT | 0.000 | 67.160 | 67.160 | 0.000 | 23.200 | 2 | nota Comp.to PALERMO 8449 12-10-2000 | |
| | | | | | | 23.200 | 67.160 | 2 | DM 14/06/1965 | |
| 117 | CENTRALE SICULA | PA | 0.000 | 70.156 | 70.156 | 0.000 | 15.600 | 3 | nota Comp.to PALERMO 8449 12-10-2000 | |
| | | | | | | 15.600 | 19.100 | 1.8 | nota Comp.to PALERMO 8449 12-10-2000 | |




| Strade Statali | | Giurisdizione Compartmentale | | | Giurisdizione Compartmentale | | | Annotazioni | |
|----------------|--------------------------------|------------------------------|----------------------------|--------------------------|------------------------------|----------------------------------|---------|-------------|---|
| | | Comp. | Prog.va Iniziale (Km) | Prog.va Finale (Km) | Estesa (Km) | Suddivisione in tratti dal Km | al Km | Coef. | |
| Numero | Denominazione | | | | | | | | |
| 117 | CENTRALE SICULA | PA | 0.000 | 70.156 | 70.156 | 19.100 | 70.156 | 1.8 | DM 14/06/1965 |
| 117 BIS | CENTRALE SICULA | PA | 0.000 | 73.240 | 73.240 | 0.000 | 73.240 | 2.2 | DM 14/06/1965 |
| 117 BIS | CENTRALE SICULA | CT | 73.240 | 91.830 | 18.590 | 73.240 | 89.000 | 2.2 | DM 14/06/1965 |
| | | | | | | 89.000 | 91.830 | 3 | DM 14/06/1965 |
| 117 TER | DI NICOSIA | PA | 0.000 | 6.300 | 6.300 | 0.000 | 6.300 | 3 | nota Dir. Reg. PALERMO CPA-0056606-P 27-09-2011 |
| 118 | CORLEONESE AGRIGENTINA | PA | 0.000 | 151.391 | 151.391 | 0.000 | 143.000 | 1.8 | DM 14/06/1965 |
| | | | | | | 143.000 | 151.391 | 2.5 | DM 14/06/1965 |
| 119 | DI GIBELLINA | PA | 1.000 | 53.750 | 52.750 | 1.000 | 3.000 | 1.2 | DM 14/06/1965 |
| | | | | | | 3.000 | 47.500 | 1.8 | DM 14/06/1965 |
| | | | | | | 47.500 | 53.750 | 2.8 | DM 14/06/1965 |
| 119 DIR | ASSE DEL BELICE | PA | 0.000 | 6.000 | 6.000 | 0.000 | 6.000 | 1.5 | nota Dir. Reg. PALERMO 49685 05-12-2005 |
| 120 | DELL'ETNA E DELLE MADONIE | PA | 0.000 | 156.500 | 156.500 | 0.000 | 77.400 | 1.8 | DM 14/06/1965 |
| | | | | | | 77.400 | 102.120 | 2.2 | nota Comp.to PALERMO 8449 12-10-2000 |
| | | | | | | 102.120 | 156.500 | 1.8 | DM 14/06/1965 |
| 120 | DELL'ETNA E DELLE MADONIE | CT | 156.500 | 215.627 | 59.127 | 156.500 | 211.000 | 1.8 | DM 14/06/1965 |
| | | | | | | 211.000 | 213.800 | 2 | nota Sez. CATANIA 22013 16-12-2005 |
| 120 RACC | DI TRE MONZELLI | AP | 0.000 | 1.600 | 1.600 | 0.000 | 1.600 | 1.8 | DM 14/06/1965 |
| 121 | CATANESE | CT | 7.330 | 83.736 | 76.406 | 7.330 | 27.200 | 3 | nota Dir. Reg. PALERMO CPA-0056606-P 27-09-2011 |
| | | | | | | 27.200 | 41.000 | 2.5 | nota Sez. CATANIA 22013 16-12-2005 |
| | | | | | | 41.000 | 83.736 | 2.5 | DM 14/06/1965 |
| 121 | CATANESE | PA | 83.736 | 252.900 | 169.164 | 83.736 | 103.900 | 2.5 | nota Sez. CATANIA 22013 16-12-2005 |
| | | | | | | 103.900 | 234.600 | 1.8 | DM 14/06/1965 |
| | | | | | | 234.600 | 252.900 | 2.5 | DM 14/06/1965 |
| 122 | AGRIGENTINA | PA | 0.000 | 87.981 | 87.981 | 0.000 | 3.000 | 2.5 | DM 14/06/1965 |
| | | | | | | 3.000 | 61.700 | 1.8 | DM 14/06/1965 |
| | | | | | | 61.700 | 71.800 | 2.5 | DM 14/06/1965 |
| | | | | | | 71.800 | 87.981 | 2 | DM 14/06/1965 |
| 122 BIS | AGRIGENTINA | PA | 5.435 | 15.335 | 9.900 | 5.435 | 15.335 | 1.8 | DM 14/06/1965 |
| 122 TER | TANGENZIALE EST DI CANICA TTI' | PA | 0.000 | 5.200 | 5.200 | 0.000 | 5.200 | 1.8 | nota Dir. Reg. PALERMO 46925 21-11-2005 |
| 123 | DI LICATA | PA | 2.060 | 37.090 | 35.030 | 2.060 | 37.090 | 1.8 | DM 14/06/1965 |
| 124 | SIRACUSANA | CT | 0.000 | 119.690 | 119.690 | 0.000 | 12.600 | 1.8 | DM 14/06/1965 |
| | | | | | | 12.600 | 21.300 | 2.5 | DM 14/06/1965 |
| | | | | | | 21.300 | 33.300 | 2 | DM 14/06/1965 |
| | | | | | | 33.300 | 116.690 | 2.2 | nota Sez. CATANIA 22013 16-12-2005 |



| Strade Statali | | Giurisdizione Compartmentale | | | | Giurisdizione Compartmentale | | | Annotazioni |
|----------------|-----------------------|------------------------------|-----------------------|---------------------|-------------|-------------------------------|---------|-------|--|
| | | Comp. | Prog.va Iniziale (Km) | Prog.va Finale (Km) | Estesa (Km) | Suddivisione in tratti dal Km | al Km | Coef. | |
| 124 | SIRACUSANA | CT | 0.000 | 119.690 | 119.690 | 116.690 | 118.000 | 2,7 | nota Sez. CATANIA 22013 16-12-2005 T.I. SIRACUSA (10.10.2007) |
| 125 | ORIENTALE SARDA | CA | 86.870 | 106.000 | 19.130 | 86.870 | 100.400 | 1,8 | nota Comp.to CAGLIARI CCA-0032590-P 01-09-2009 |
| 125 | ORIENTALE SARDA | CA | 132.380 | 223.800 | 91.420 | 132.380 | 166.000 | 1,8 | nota Comp.to CAGLIARI CCA-0032590-P 01-09-2009 |
| 125 | ORIENTALE SARDA | SS | 223.800 | 364.820 | 131.020 | 158.000 | 223.800 | 1,25 | DM 14/06/1965 |
| | | | | | | 223.800 | 227.000 | 1,25 | DM 14/06/1965 |
| | | | | | | 227.000 | 313.000 | 1,5 | DM 14/06/1965 |
| | | | | | | 313.000 | 320.000 | 2,2 | DM 14/06/1965 |
| | | | | | | 320.000 | 354.820 | 1,8 | DM 14/06/1965 |
| 125 DIR. | ORIENTALE SARDA | CA | 0.000 | 4.544 | 4.544 | 0.000 | 4.544 | 1,5 | DM 14/06/1965 |
| 125 VAR. | ORIENTALE SARDA | CA | 0.000 | 64.530 | 64.530 | 0.000 | 6.320 | 3 | nota Comp.to CAGLIARI CCA-0029759-P 02-09-2013 |
| 125 VAR. | ORIENTALE SARDA | CA | 82.765 | 102.420 | 19.655 | 6.320 | 14.765 | 3 | nota Comp.to CAGLIARI CCA-0015274-P 14-04-2011 |
| | | | | | | 14.765 | 64.530 | 3 | nota Comp.to CAGLIARI (ex NSA 232) 46269 05-12-2005 |
| | | | | | | 82.765 | 93.555 | 3 | nota Comp.to CAGLIARI (ex NSA 232) 46269 05-12-2005 |
| | | | | | | 93.555 | 97.140 | 3 | nota Comp.to CAGLIARI CCA-0035827-P 14-09-2011 |
| | | | | | | 97.140 | 102.420 | 3 | nota Comp.to CAGLIARI CCA-0015274-P 14-04-2011 |
| 126 | SUD OCCIDENTALE SARDA | CA | 0.700 | 118.845 | 118.145 | 0.700 | 42.500 | 2,2 | DM 14/06/1965 |
| | | | | | | 42.500 | 112.300 | 1,5 | DM 14/06/1965 |
| | | | | | | 112.300 | 118.845 | 2,2 | DM 14/06/1965 |
| 126 DIR. | SUD OCCIDENTALE SARDA | CA | 2.855 | 11.600 | 8.745 | 2.855 | 9.500 | 2,5 | DM 20/04/1969 |
| 127 | SETTENTRIONALE SARDA | SS | 3.600 | 53.930 | 50.330 | 3.600 | 53.930 | 2,2 | DM 14/06/1965 |
| 127 | SETTENTRIONALE SARDA | SS | 56.120 | 130.058 | 73.938 | 56.120 | 121.000 | 2,2 | DM 14/06/1965 |
| 127 BIS | SETTENTRIONALE SARDA | SS | 3.120 | 48.589 | 45.469 | 3.120 | 48.589 | 2,5 | DM 14/06/1965 |
| 128 | CENTRALE SARDA | CA | 0.000 | 164.494 | 164.494 | 0.000 | 16.700 | 1,8 | DM 14/06/1965 |
| 128 BIS | CENTRALE SARDA | SS | 0.000 | 86.500 | 86.500 | 16.700 | 26.700 | 2,5 | nota Comp.to CAGLIARI CCA-0028720-P 28-07-2016 |
| 129 | TRASVERSALE SARDA | CA | 0.000 | 92.430 | 92.430 | 26.700 | 164.494 | 1,8 | DM 14/06/1965 |
| 129 BIS | TRASVERSALE SARDA | CA | 0.000 | 31.005 | 31.005 | 39.000 | 92.430 | 2,2 | DM 14/06/1965 |
| 130 | IGLESIENTE | CA | 3.370 | 56.200 | 52.830 | 0.000 | 31.005 | 2,5 | DM 14/06/1965 |
| | | | | | | 3.370 | 17.000 | 3,5 | DM 14/06/1965 |
| | | | | | | 17.000 | 40.000 | 2 | DM 14/06/1965 |



| Strade Statali | | Giurisdizione Compartmentale | | | | Giurisdizione Compartmentale | | | Annotazioni |
|-----------------|-----------------------------|------------------------------|-----------------------|---------------------|-------------|-------------------------------|---------|-------|--|
| | | Comp. | Prog.va Iniziale (Km) | Prog.va Finale (Km) | Estesa (Km) | Suddivisione in tratti dal Km | al Km | Coef. | |
| 130 | IGLESIENTE | CA | 3.370 | 56.200 | 52.830 | 40.000 | 50.080 | 2,5 | DM 14/06/1965 |
| 130 DIR. | IGLESIENTE | CA | 1.422 | 11.800 | 10.378 | 1.422 | 11.800 | 3 | DM 14/06/1965 |
| 131 | CARLO FELICE | CA | 5.500 | 142.500 | 137.000 | 5.500 | 23.500 | 4 | DM 14/06/1965 |
| 131 | CARLO FELICE | SS | 142.500 | 229.843 | 87.343 | 142.500 | 192.700 | 2,5 | DM 14/06/1965 |
| 131 BIS | CARLO FELICE | SS | 0.000 | 37.018 | 37.018 | 0.000 | 37.018 | 1,8 | DM 14/06/1965 |
| 131 DIR. | CARLO FELICE | CA | 2.280 | 5.795 | 3.515 | 2.280 | 5.795 | 4,5 | DM 14/06/1965 |
| 131 DIR./CENTR. | NUORESE | CA | 0.000 | 50.150 | 50.150 | 0.000 | 50.150 | 3 | DM 03/08/1979 |
| 131 DIR./CENTR. | NUORESE | SS | 50.150 | 144.000 | 93.850 | 50.150 | 60.000 | 3 | DM 03/08/1979 |
| 131 RACC. | RACCORDO DI NUORO | SS | 0.000 | 0.348 | 0.348 | 0.000 | 0.348 | 3 | DM 03/08/1979 |
| 131 RACC. | RACCORDO DI NUORO | CA | 0.348 | 1.900 | 1.552 | 0.348 | 1.900 | 3 | DM 03/08/1979 |
| 132 | DI OZIERI | SS | 2.376 | 38.972 | 36.596 | 2.376 | 38.972 | 1,8 | DM 14/06/1965 |
| 133 | DI PALAU | SS | 0.659 | 48.002 | 47.343 | 0.659 | 48.002 | 1,5 | DM 14/06/1965 |
| 133 BIS | DI PALAU | SS | 0.000 | 17.434 | 17.434 | 0.000 | 17.434 | 1,25 | DM 14/06/1965 |
| 134 | DI CASTELSARDO | SS | 0.000 | 24.908 | 24.908 | 0.000 | 24.908 | 1,5 | DM 14/06/1965 |
| 145 | SORRENTINA | NA | 1.600 | 10.927 | 9.327 | 1.600 | 10.927 | 4 | DM 14/06/1965 |
| 145 | SORRENTINA | NA | 15.300 | 42.040 | 26.740 | 15.300 | 42.040 | 4 | DM 14/06/1965 |
| 145 VAR | GALLERIA S.MARIA DI POZZANO | NA | 0.000 | 5.100 | 5.100 | 0.000 | 5.100 | 3 | DM 14/06/1965 |
| 146 | DI CHIANCIANO | FI | 0.670 | 0.670 | 0.670 | 0.000 | 0.670 | 3 | DM 14/06/1965 |
| 146 | DI CHIANCIANO | FI | 0.670 | 47.097 | 46.427 | 0.670 | 12.200 | 3 | DM 14/06/1965 nota AC Toscana CDG-0696383-I-28-12-2018 |
| | | | | | | 12.200 | 19.475 | 4 | DM 14/06/1965 nota AC Toscana CDG-0696383-I-28-12-2018 |
| | | | | | | 19.475 | 25.000 | 2,5 | DM 14/06/1965 nota AC Toscana CDG-0696383-I-28-12-2018 |
| | | | | | | 25.000 | 46.427 | 1,5 | DM 14/06/1965 nota AC Toscana CDG-0696383-I-28-12-2018 |
| | | | | | | 46.427 | 47.097 | 1,5 | DM 14/06/1965 nota AC Toscana CDG-0696383-I-28-12-2018 |




| Strade Statali | | Giurisdizione Compartmentale | | | | Giurisdizione Compartmentale | | | | Annotazioni | |
|----------------|--------------------------|------------------------------|----------------------------|--------------------------|------------------|------------------------------|---------|-------|--|--|--|
| | | Comp. | Prog.va Iniziale (Km) | Prog.va Finale (Km) | Estesa (Km) | del Km | ai Km | Coef. | KI | | |
| 148 | PONTINA | RM | 10.000 | 109.200 | 99.200 | 10.000 | 12.562 | 4.5 | | DM 14/06/1965 nota AC Lazio CDG-0068967-I 06-02-2019 | |
| | | | | | | 12.562 | 21.000 | 3.5 | DM 14/06/1965 nota AC Lazio CDG-0068967-I 06-02-2019 | | |
| | | | | | | 21.000 | 65.958 | 3 | DM 14/06/1965 nota AC Lazio CDG-0068967-I 06-02-2019 | | |
| | | | | | | 65.958 | 70.958 | 3 | DM 14/06/1965 nota AC Lazio CDG-0068967-I 06-02-2019 | | |
| | | | | | | 70.958 | 109.200 | 3 | DM 14/06/1965 nota AC Lazio CDG-0068967-I 06-02-2019 | | |
| 150 | DELLA VALLE DEL VOMANO | AQ | 0.000 | 37.470 | 37.470 | 0.000 | 37.470 | 3 | DM 14/06/1965 nota AC Lazio CDG-0068967-I 06-02-2019 | | |
| 151 | DELLA VALLE DEL TAVO | AQ | 0.000 | 18.904 | 18.904 | 0.000 | 18.904 | 2.5 | DM 14/06/1965 nota AC Lazio CDG-0068967-I 06-02-2019 | | |
| 153 | DELLA VALLE DEL TIRINO | AQ | 0.000 | 23.800 | 23.800 | 0.000 | 23.800 | 3 | DM 14/06/1965 nota AC Lazio CDG-0068967-I 06-02-2019 | | |
| 155 | DI FIUGGI | RM | 2.100 | 3.050 | 0.950 | 2.100 | 3.050 | 3 | DM 14/06/1965 nota AC Lazio CDG-0068967-I 06-02-2019 | | |
| 156 | DEI MONTI LEPINI | RM | 5.100 | 51.500 | 46.400 | 5.100 | 47.100 | 2 | DM 14/06/1965 nota AC Lazio CDG-0068967-I 06-02-2019 | | |
| | | | | | | 47.100 | 51.367 | 2 | DM 14/06/1965 nota AC Lazio CDG-0068967-I 06-02-2019 | | |
| | | | | | | 51.367 | 51.500 | 3.5 | DM 14/06/1965 nota AC Lazio CDG-0068967-I 06-02-2019 | | |
| 157 | DELLA VALLE DEL BIFERNO | CB | 0.000 | 69.967 | 69.967 | 0.000 | 69.967 | 1.5 | DM 14/06/1965 nota AC Lazio CDG-0068967-I 06-02-2019 | | |
| 158 | DELLA VALLE DEL VOLTURNO | AQ | 0.000 | 7.228 | 7.228 | 0.000 | 7.228 | 1 | DM 14/06/1965 nota AC Lazio CDG-0068967-I 06-02-2019 | | |
| 158 | DELLA VALLE DEL VOLTURNO | CB | 7.228 | 40.550 | 33.322 | 7.228 | 40.550 | 2.5 | DM 14/06/1965 nota AC Lazio CDG-0068967-I 06-02-2019 | | |
| 162 DIR. | DEL CENTRO DIREZIONALE | NA | 0.000 | 18.630 | 18.630 | 0.000 | 18.630 | 4.5 | DM 14/06/1965 nota AC Lazio CDG-0068967-I 06-02-2019 | | |
| 162 N.C. | ASSE MEDIANO | NA | 0.000 | 33.750 | 33.750 | 0.000 | 23.000 | 4 | DM 14/06/1965 nota AC Lazio CDG-0068967-I 06-02-2019 | | |
| | | | | | | 23.000 | 33.750 | 4.5 | DM 14/06/1965 nota AC Lazio CDG-0068967-I 06-02-2019 | | |
| 163 | AMALFITANA | NA | 0.000 | 50.365 | 50.365 | 0.000 | 50.365 | 4 | DM 14/06/1965 nota AC Lazio CDG-0068967-I 06-02-2019 | | |
| 166 | DEGLI ALBURNI | NA | 0.000 | 67.250 | 67.250 | 0.000 | 67.250 | 2.5 | DM 14/06/1965 nota AC Lazio CDG-0068967-I 06-02-2019 | | |
| 169 | DI GENZANO | PZ | 0.000 | 28.800 | 28.800 | 0.000 | 28.800 | 2.2 | DM 14/06/1965 nota AC Lazio CDG-0068967-I 06-02-2019 | | |
| 170 DIR/A | DI CASTEL DEL MONTE | BA | 0.000 | 26.964 | 26.964 | 0.000 | 21.000 | 3 | DM 14/06/1965 nota AC Lazio CDG-0068967-I 06-02-2019 | | |
| | | | | | | 21.000 | 26.964 | 4 | DM 14/06/1965 nota AC Lazio CDG-0068967-I 06-02-2019 | | |
| 172 | DEI TRULLI | BA | 1.012 | 74.300 | 73.288 | 1.012 | 21.562 | 3 | DM 14/06/1965 nota AC Lazio CDG-0068967-I 06-02-2019 | | |
| | | | | | | 21.562 | 43.115 | 2.5 | DM 14/06/1965 nota AC Lazio CDG-0068967-I 06-02-2019 | | |
| | | | | | | 43.115 | 60.000 | 3 | DM 14/06/1965 nota AC Lazio CDG-0068967-I 06-02-2019 | | |
| | | | | | | 60.000 | 74.300 | 3.5 | DM 14/06/1965 nota AC Lazio CDG-0068967-I 06-02-2019 | | |
| 172 DIR. | DEI TRULLI | BA | 0.000 | 12.000 | 12.000 | 0.000 | 10.615 | 3 | DM 14/06/1965 nota AC Lazio CDG-0068967-I 06-02-2019 | | |
| | | | | | | 10.615 | 12.000 | 2.5 | DM 14/06/1965 nota AC Lazio CDG-0068967-I 06-02-2019 | | |
| | | | | | | 0.000 | 42.650 | 2.5 | DM 14/06/1965 nota AC Lazio CDG-0068967-I 06-02-2019 | | |
| 177 | SILANA DI ROSSANO | CZ | 0.000 | 42.650 | 42.650 | 0.000 | 42.650 | 2.5 | DM 14/06/1965 nota AC Lazio CDG-0068967-I 06-02-2019 | | |
| 177 | SILANA DI ROSSANO | CZ | 51.500 | 59.735 | 8.235 | 51.500 | 59.735 | 1.8 | DM 14/06/1965 nota AC Lazio CDG-0068967-I 06-02-2019 | | |
| 177 DIR. | DI LONGOBUCCO | CZ | 0.000 | 9.608 | 9.608 | 0.000 | 9.608 | 3 | DM 14/06/1965 nota AC Lazio CDG-0068967-I 06-02-2019 | | |
| 179 | DEL LAGO AMPOLLINO | CZ | 0.000 | 5.790 | 5.790 | 0.000 | 5.790 | 2.5 | DM 14/06/1965 nota AC Lazio CDG-0068967-I 06-02-2019 | | |
| 179 DIR. | DEL LAGO AMPOLLINO | CZ | 0.000 | 9.140 | 9.140 | 0.000 | 9.140 | 2.3 | DM 14/06/1965 nota AC Lazio CDG-0068967-I 06-02-2019 | | |
| 182 | DELLE SERRE CALABRE | CZ | 0.000 | 5.318 | 5.318 | 0.000 | 3.150 | 2.5 | DM 14/06/1965 nota AC Lazio CDG-0068967-I 06-02-2019 | | |



| Strade Statali | | Giurisdizione Compartmentale | | | | Giurisdizione Compartmentale | | | | Annotazioni |
|----------------|-----------------------------|------------------------------|----------------------------|--------------------------|------------------|----------------------------------|---------|-------|----|---|
| | | Comp. | Prog.va Iniziale (Km) | Prog.va Finale (Km) | Estesa (Km) | Suddivisione in tratti dal Km | al Km | Coef. | Kl | |
| 182 | DELLA SERRE CALABRE | CZ | 0.000 | 5.318 | 5.318 | 3.150 | 5.318 | 2 | | DM 14/06/1965 |
| 182 | DELLA SERRE CALABRE | CZ | 10.550 | 48.409 | 37.859 | 10.550 | 48.409 | 2 | | DM 14/06/1965 |
| 182 | DELLA SERRE CALABRE | CZ | 60.380 | 91.720 | 31.340 | 60.380 | 88.900 | 2 | | DM 14/06/1965 |
| 183 | ASPROMONTE JUNIO | CZ | 0.000 | 21.400 | 21.400 | 0.000 | 21.400 | 3 | | nota AC Calabria CDG-0144311-12-03-2019 |
| 184 | DELLE GAMBARIE | CZ | 0.000 | 29.713 | 29.713 | 0.000 | 29.713 | 3 | | nota AC Calabria CDG-0144311-12-03-2019 |
| 185 | DI SELLA MANDRAZZI | CT | 0.000 | 68.550 | 68.550 | 0.000 | 68.550 | 2.5 | | nota Sez. CATANIA 22013 16-12-2005 |
| 186 | DI MONREALE | PA | 4.500 | 29.200 | 24.700 | 4.500 | 29.200 | 2.5 | | DM 14/06/1965 |
| 187 | DI CASTELLAMMARE DEL GOLFO | PA | 5.108 | 64.172 | 59.064 | 5.108 | 5.400 | 2.5 | | DM 14/06/1965 |
| 188 | CENTRO OCCIDENTALE SICULA | PA | 5.750 | 140.800 | 135.050 | 5.750 | 140.800 | 1.8 | | DM 14/06/1965 |
| 188 | CENTRO OCCIDENTALE SICULA | PA | 141.600 | 159.600 | 18.000 | 141.600 | 159.600 | 1.8 | | DM 14/06/1965 |
| 188 DIR/A | CENTRO OCCIDENTALE SICULA | PA | 0.000 | 10.587 | 10.587 | 0.000 | 10.587 | 1.5 | | DM 14/06/1965 |
| 188 DIR/C | CENTRO OCCIDENTALE SICULA | PA | 0.000 | 22.250 | 22.250 | 0.000 | 22.250 | 1.8 | | DM 14/06/1965 |
| 189 | DELLA VALLE DEL PLATANI | PA | 0.000 | 65.780 | 65.780 | 0.000 | 34.000 | 1.8 | | DM 14/06/1965 |
| 190 | DELLE SOLFARE | PA | 1.040 | 66.525 | 65.485 | 1.040 | 66.525 | 2.2 | | nota D.R. PALERMO 46925 21-11-2005 |
| 191 | DI PIETRAPERZIA | PA | 19.500 | 50.780 | 31.280 | 19.500 | 50.780 | 1.8 | | nota D.R. PALERMO 46925 21-11-2005 |
| 192 | DELLA VALLE DEL DITTAINO | CT | 0.000 | 84.550 | 84.550 | 0.000 | 81.300 | 2 | | DM 14/06/1965 |
| 193 | DI AUGUSTA | CT | 0.000 | 5.250 | 5.250 | 0.000 | 5.250 | 2.5 | | DM 14/06/1965 |
| 194 | RAGUSANA | CT | 0.300 | 96.850 | 96.550 | 0.300 | 32.000 | 2.7 | | nota Sez. CATANIA 22013 16-12-2005 |
| 194 | RAGUSANA | CT | 97.700 | 113.400 | 15.700 | 97.700 | 113.400 | 3 | | nota Sez. CATANIA 22013 16-12-2005 |
| 195 | SULCITANA | CA | 0.637 | 98.590 | 97.953 | 0.637 | 3.000 | 3 | | nota Dir. Reg. PALERMO CPA-0056606-P 27-09-2011 |
| 195 RACC. | VIA S. PAOLO | CA | 0.000 | 4.827 | 4.827 | 0.000 | 4.827 | 4 | | DM 14/06/1965 |
| 196 | DI VILLACIDRO | CA | 0.300 | 42.896 | 42.596 | 0.300 | 42.896 | 1.8 | | DM 14/06/1965 |
| 196 DIR. | DI VILLACIDRO | CA | 0.000 | 12.446 | 12.446 | 0.000 | 12.446 | 1.25 | | DM 14/06/1965 |
| 197 | DI SAN GAVINO E DEL FLUMINI | CA | 1.335 | 22.950 | 21.615 | 1.335 | 22.950 | 1.5 | | DM 14/06/1965 |
| 197 | DI SAN GAVINO E DEL FLUMINI | CA | 24.165 | 59.466 | 35.301 | 24.165 | 59.466 | 1.5 | | DM 14/06/1965 |




| Strade Statali | | Giurisdizione Compartmentale | | | | Giurisdizione Compartmentale | | | | Annotazioni |
|----------------|---------------------------|------------------------------|-----------------------|---------------------|-------------|-------------------------------|---------|-------|----|---|
| | | Comp. | Prog.va Iniziale (Km) | Prog.va Finale (Km) | Estesa (Km) | Suddivisione in tratti del Km | ai Km | Coef. | Kl | |
| 198 | DI SEUIE LANUSEI | CA | 0.000 | 110.345 | 110.345 | 0.000 | 110.345 | 1.25 | | DM 14/06/1965 |
| 199 | DI MONTI | SS | 0.000 | 16.700 | 16.700 | 0.000 | 16.700 | 1.25 | | DM 14/06/1965 |
| 200 | DELL'ANGLONA | SS | 2.700 | 31.547 | 28.847 | 2.700 | 31.547 | 1.8 | | DM 14/06/1965 |
| 202 | TRIESTINA | TS | 0.000 | 14.640 | 14.640 | 0.000 | 14.640 | 4 | | nota Comp.to TRIESTE 15347/05-07-2005 |
| 202 DIR. | TRIESTINA | TS | 4.000 | 7.450 | 3.450 | 4.000 | 7.450 | 4 | | nota Comp.to TRIESTE (ex NSA 314) CTS-00118665-P 23-09-2010 |
| 205 | AMERINA | PG | 45.800 | 52.100 | 6.300 | 45.800 | 52.100 | 2.9 | | nota Comp.to PERUGIA CPG-0018444-P 28-08-2009 |
| 209 | VALNERINA | PG | 3.030 | 32.250 | 29.220 | 3.030 | 32.250 | 1.8 | | DM 14/06/1965 |
| 210 | FERMANA FALERIENSE | AN | 0.700 | 3.160 | 2.460 | 0.700 | 3.160 | 4 | | Nota AC Marche CDG-0654280-I 05-12-2018 |
| 210 | FERMANA FALERIENSE | AN | 9.604 | 54.450 | 44.846 | 9.604 | 54.450 | 1.8 | | Nota AC Marche CDG-0654280-I 05-12-2018 |
| 212 | DELLA VAL FORTORE | NA | 0.000 | 5.700 | 5.700 | 0.000 | 5.700 | 2 | | DM 14/06/1965 |
| 212 | DELLA VAL FORTORE | NA | 25.317 | 49.670 | 24.353 | 25.317 | 49.670 | 2 | | DM 14/06/1965 |
| 212 | DELLA VAL FORTORE | CB | 49.670 | 66.800 | 17.130 | 49.670 | 66.800 | 2 | | DM 14/06/1965 |
| 212 | DELLA VAL FORTORE | CB | 80.100 | 94.850 | 14.750 | 80.100 | 94.850 | 1.2 | | DM 14/06/1965 |
| 212 BIS. | SANTELIANA | CB | 0.000 | 8.292 | 8.292 | 0.000 | 5.270 | 1.8 | | nota AC Molise CDG-0067644-I 05-02-2019 |
| 212 VAR. | VARIANTE DI PIETRELCINA | NA | 5.700 | 21.274 | 15.574 | 5.700 | 9.900 | 2 | | nota AC Molise CDG-0067644-I 05-02-2019 |
| 214 | MARIA E ISOLA CASAMARI | RM | 0.000 | 29.600 | 29.600 | 0.000 | 23.640 | 3.5 | | nota Comp.to NAPOLI CNA-0036709-P 16-09-2014 |
| 219 | DI GUBBIO E PIAN D'ASSINO | PG | 5.800 | 44.920 | 39.120 | 5.800 | 44.920 | 3.7 | | nota Comp.to NAPOLI CNA-0035114-P 05-08-2015 |
| 223 | DI PAGANICO | FI | 0.000 | 72.330 | 72.330 | 0.000 | 72.330 | 4.5 | | nota Comp.to NAPOLI CNA-0036709-P 16-09-2014 |
| 225 | DELLA FONTANABUONA | GE | 3.875 | 33.180 | 29.305 | 3.875 | 4.934 | 3.5 | | nota AC Lazio CDG-0068967-I 06-02-2019 |
| 231 | DI S.VITTORIA | TO | 0.000 | 6.503 | 6.503 | 0.000 | 29.600 | 2 | | nota AC Lazio CDG-0068967-I 06-02-2019 |
| 231 | DI S.VITTORIA | TO | 9.815 | 82.560 | 72.745 | 9.815 | 82.560 | 4 | | nota Comp.to TORINO 9228 20-04-2005 |
| 233 | VARESINA | MI | 53.850 | 72.116 | 18.266 | 53.850 | 72.116 | 3 | | nota Comp.to TORINO 9228 20-04-2005 |
| 256 | MUCCESE | AN | 0.000 | 38.650 | 38.650 | 0.000 | 9.600 | 2 | | DM 14/06/1965 |
| 259 | VIBRATA | AQ | 0.000 | 22.036 | 22.036 | 0.000 | 33.180 | 2.5 | | nota AC Marche CDG-0654280-I 05-12-2018 |
| 259 | VIBRATA | AN | 22.036 | 27.670 | 5.634 | 22.036 | 27.670 | 1.8 | | nota AC Marche CDG-0654280-I 05-12-2018 |
| 260 | PICENTE | AQ | 0.000 | 29.462 | 29.462 | 0.000 | 29.462 | 2.5 | | DM 14/06/1965 nota AC Abruzzo ODG-0452267-I 30-08-2018 |
| 260 | PICENTE | RM | 29.462 | 48.330 | 18.868 | 29.462 | 48.330 | 2 | | nota AC Marche CDG-0654280-I 05-12-2018 |
| 260 DIR. | PICENTE | AQ | 0.000 | 14.400 | 14.400 | 0.000 | 14.400 | 1.5 | | nota AC Abruzzo ODG-0452267-I 30-08-2018 |



| Strade Statali | | Giurisdizione Compartmentale | | | | Giurisdizione Compartmentale | | | | Annotazioni | |
|----------------|--------------------------------------|------------------------------|----------------------------|--------------------------|------------------|------------------------------|--------|-------|--|---|--|
| | | Comp. | Prog.va Iniziale (Km) | Prog.va Finale (Km) | Estesa (Km) | del Km | al Km | Coef. | | | |
| Numero | Denominazione | | | | | | | | | | |
| 263 | DI VAL DI FORO E DI BOCCA DI VALLE | AQ | 0.000 | 31.030 | 31.030 | 0.000 | 31.030 | 2 | | nota AC Abruzzo CDG-0452267-I-30-08-2018 | |
| 265 VAR. | FONDO VALLE ISCLERO | NA | 0.000 | 28.520 | 28.520 | 0.000 | 28.520 | 4 | | nota AC Campania CDG-0176890-I-29-09-2019 | |
| 268 | DEL VESUVIO | NA | 0.000 | 27.200 | 27.200 | 0.000 | 19.884 | 4 | | nota Comp.to NAPOLI CNA-0039102-P 21-09-2011 | |
| | | | | | | 19.884 | 25.600 | 3.5 | | nota Comp.to NAPOLI 43690 31-10-2000 | |
| | | | | | | 25.600 | 27.200 | 3 | | DM 14/06/1965 | |
| 268 RACC | DEL VESUVIO | NA | 0.000 | 1.710 | 1.710 | 0.000 | 1.710 | 4 | | nota Comp.to NAPOLI CNA-0035554-P 06-09-2012 | |
| 272 | DI S.GIOVANNI ROTONDO | BA | 0.500 | 56.600 | 56.100 | 0.500 | 32.120 | 3 | | DM 14/06/1965 | |
| 274 | SALENTINA MERIDIONALE | BA | 0.000 | 42.000 | 42.000 | 0.000 | 32.120 | 2.5 | | DM 14/06/1965 | |
| | | | | | | 0.000 | 3.000 | 3 | | DM 14/06/1965 | |
| | | | | | | 3.000 | 42.000 | 2.5 | | DM 14/06/1965 | |
| 275 | DI S.MARIA DI LEUCA | BA | 0.000 | 38.700 | 38.700 | 0.000 | 38.700 | 3 | | nota Comp.to BARI CBA-0030712-P 26-08-2010 | |
| 276 | DELL'ALTO AGRÌ | PZ | 0.000 | 1.000 | 1.000 | 0.000 | 1.000 | 3 | | nota Comp.to POTENZA 22439 16-12-2005 | |
| 278 | DI POTAME | CZ | 0.000 | 40.590 | 40.590 | 0.000 | 40.590 | 3 | | nota AC Calabria CDG-0144311-I-12-03-2019 | |
| 280 | DEI DUE MARI | CZ | 0.000 | 33.665 | 33.665 | 0.000 | 31.100 | 4 | | DM 14/06/1965 nota Comp.to CATANZARO CCZ-0024144-P 02-09-2016 | |
| | | | | | | 31.100 | 33.665 | 0 | | Centro Abitato di CATANZARO | |
| 280 DIR | DI GERMANETO | CZ | 0.000 | 5.740 | 5.740 | 0.000 | 5.740 | 4 | | nota Comp.to CATANZARO CCZ-0024144-P 02-09-2016 | |
| 283 | DELLE TERME LUIGIANE | CZ | 0.000 | 27.385 | 27.385 | 0.000 | 2.294 | 2.5 | | DM 14/06/1965 | |
| 283 | DELLE TERME LUIGIANE | | | | | 2.294 | 27.385 | 2.5 | | nota Comp.to CATANZARO 19008 27-10-2005 | |
| 283 | DELLE TERME LUIGIANE | CZ | 31.769 | 50.840 | 19.071 | 31.769 | 50.840 | 3 | | nota Comp.to CATANZARO 19008 27-10-2005 | |
| 283 VAR | DELLA STAZIONE DI SAN MARCO ROGGIANO | CZ | 0.000 | 6.140 | 6.140 | 0.000 | 6.140 | 3.5 | | nota Comp.to CATANZARO CCZ-0026889-P 22-09-2008 | |
| 284 | OCCIDENTALE ETNEA | CT | 0.000 | 44.524 | 44.524 | 0.000 | 44.524 | 2.4 | | nota Sez. CATANIA 22013 16-12-2005 | |
| 285 | DI CACCAMIO | PA | 1.300 | 32.440 | 31.140 | 1.300 | 32.440 | 1.8 | | DM 14/06/1965 | |
| 286 | DI CASTELBUONO | PA | 0.000 | 42.380 | 42.380 | 0.000 | 42.380 | 1.8 | | DM 14/06/1965 | |
| 287 | DI NOTO | CT | 0.000 | 24.085 | 24.085 | 0.000 | 24.085 | 2.2 | | nota Sez. CATANIA 22013 16-12-2005 | |
| 288 | DI AIDONE | CT | 0.000 | 51.900 | 51.900 | 0.000 | 51.900 | 1.8 | | DM 14/06/1965 | |
| 289 | DI CESARO' | CT | 0.000 | 52.530 | 52.530 | 0.000 | 52.530 | 1.8 | | DM 14/06/1965 | |
| 290 | DI ALIMENA | PA | 0.000 | 47.520 | 47.520 | 0.000 | 47.520 | 1.8 | | DM 14/06/1965 | |
| 291 | DELLA NURRA | SS | 14.800 | 33.787 | 18.987 | 14.800 | 33.787 | 2.5 | | nota Comp.to CAGLIARI CCA-0044395-P 11-12-2013 | |
| 291 DIR | DEL CALICH | SS | 0.000 | 4.018 | 4.018 | 0.000 | 4.018 | 3 | | nota Comp.to CAGLIARI (ex NSA85) 46269 05-12-2005 | |
| 291 VAR | DELLA NURRA | SS | 1.247 | 25.000 | 23.753 | 1.247 | 25.000 | 4 | | nota Comp.to CAGLIARI CCA-0044395-P 11-12-2013 | |
| 291 VAR/A | DELLA NURRA | SS | 0.000 | 1.642 | 1.642 | 0.000 | 1.642 | 3 | | nota Comp.to CAGLIARI CCA-0044395-P 11-12-2013 | |
| 292 | NORD OCCIDENTALE SARDA | SS | 1.200 | 72.000 | 70.800 | 1.200 | 3.000 | 2.2 | | DM 14/06/1965 | |
| | | | | | | 3.000 | 69.000 | 1.5 | | DM 14/06/1965 | |
| 292 | NORD OCCIDENTALE SARDA | CA | 72.000 | 132.598 | 60.598 | 72.000 | 75.540 | 1.8 | | DM 14/06/1965 | |




| Strade Statali | | Giurisdizione Compartmentale | | | | Giurisdizione Compartmentale | | | Annotazioni |
|----------------|--|------------------------------|----------------------------|--------------------------|------------------|------------------------------|---------|-------|---|
| | | Comp. | Prog.va Iniziale (Km) | Prog.va Finale (Km) | Estesa (Km) | dal Km | ai Km | Coef. | |
| Numero | Denominazione | | | | | | | | |
| 292 | NORD OCCIDENTALE SARDA | CA | 72.000 | 132.598 | 60.598 | 75.540 | 132.598 | 1.5 | DM 14/06/1965 |
| 292 DIR. | NORD OCCIDENTALE SARDA | SS | 0.000 | 12.640 | 12.640 | 0.000 | 12.640 | 1.5 | DM 14/06/1965 |
| 293 | DI GIBA | CA | 0.000 | 66.772 | 66.772 | 0.000 | 66.772 | 1.8 | DM 14/06/1965 nota Comp.to CAGLIARI 01597 20-01-2004 |
| 295 | DI ARITZO | CA | 0.000 | 31.066 | 31.066 | 0.000 | 31.066 | 1.8 | DM 14/06/1965 |
| 296 | DELLA SCAFA | RM | 0.000 | 6.860 | 6.860 | 0.000 | 5.000 | 3 | DM 14/06/1965 nota AC Lazio CDG-0068967-1 06-02-2019 |
| 301 | DEL FOSCAGNO | MI | 0.000 | 36.939 | 36.939 | 0.000 | 36.939 | 2.5 | DM 14/06/1965 |
| 303 | DEL FORMICOSO | NA | 0.000 | 20.084 | 20.084 | 0.000 | 20.084 | 2.5 | DM 14/06/1965 nota Comp.to NAPOLI CNA-0032845-P 10-06-2010 |
| 309 | ROMEA | BO | 0.000 | 55.730 | 55.730 | 0.000 | 55.730 | 4 | DM 14/06/1965 |
| 309 | ROMEA | VE | 55.730 | 126.770 | 71.040 | 55.730 | 126.770 | 4.5 | DM 14/06/1965 nota Comp.to VENEZIA 702 12-05-2005 |
| 309 DIR. | ROMEA | BO | 0.000 | 5.200 | 5.200 | 0.000 | 5.200 | 4.5 | DM 14/06/1965 |
| 318 | DI VALFABBRICA | PG | 0.000 | 5.354 | 5.354 | 0.000 | 5.354 | 3.7 | DM 14/06/1965 nota AC Umbria CDG-0064417-1 04-02-2019 |
| 318 | DI VALFABBRICA | PG | 27.492 | 42.456 | 14.964 | 27.492 | 42.456 | 3.7 | DM 14/06/1965 nota AC Umbria CDG-0064417-1 04-02-2019 |
| 318 VAR | DI VALFABBRICA | PG | 0.000 | 15.268 | 15.268 | 0.000 | 10.730 | 4 | DM 14/06/1965 nota Comp.to PERUGIA CPG-0015207-P 19-09-2016 |
| 318 dir | DI VALFABBRICA | PG | 0.000 | 2.056 | 2.056 | 0.000 | 14.360 | 3.6 | DM 14/06/1965 nota Comp.to PERUGIA CPG-0015207-P 19-09-2016 |
| 320 | DI CASCIA | PG | 0.000 | 12.287 | 12.287 | 0.000 | 15.268 | 4 | DM 14/06/1965 nota Comp.to PERUGIA CPG-0015207-P 19-09-2016 |
| 330 | DI BUONVIAGGIO | GE | 1.373 | 7.695 | 6.322 | 1.373 | 7.695 | 1.8 | DM 14/06/1965 |
| 330 | DI BUONVIAGGIO | FI | 7.695 | 10.680 | 2.985 | 7.695 | 10.680 | 3 | DM 14/06/1965 |
| 331 | DI LERICI | GE | 10.800 | 11.375 | 0.575 | 10.800 | 11.375 | 4 | DM 14/06/1965 |
| 334 | DEL SASSELLO | GE | 1.567 | 28.647 | 27.080 | 1.567 | 28.647 | 2.5 | DM 14/06/1965 |
| 335 | DI BARDONECCHIA | TO | 0.000 | 12.485 | 12.485 | 0.000 | 12.485 | 3 | DM 14/06/1965 nota Comp.to TORINO 9228 20-04-2005 |
| 335 DIR. | DI BARDONECCHIA | TO | 0.000 | 2.800 | 2.800 | 0.000 | 2.800 | 4 | DM 14/06/1965 nota Comp.to TORINO 9228 20-04-2005 |
| 336 | DELL'AEROPORTO DELLA MALPENSA | MI | 0.000 | 21.710 | 21.710 | 0.000 | 14.370 | 5 | DM 14/06/1965 nota Comp.to MILANO CMI-0036582-P 24-07-2008 |
| 336 | DELL'AEROPORTO DELLA MALPENSA | MI | 0.000 | 21.710 | 21.710 | 14.370 | 18.400 | 3 | DM 14/06/1965 |
| 336 | DELL'AEROPORTO DELLA MALPENSA | MI | 0.000 | 21.710 | 21.710 | 18.400 | 21.710 | 3 | DM 14/06/1965 nota Comp.to MILANO CMI-0036582-P 24-07-2008 |
| 336 DIR | DIRAMAZIONE PER AEROPORTO DELLA MALPENSA | MI | 0.000 | 28.000 | 28.000 | 0.000 | 26.634 | 4 | DM 14/06/1965 nota Comp.to TORINO 9228 20-04-2005 |
| 336 DIR/A | DELL'AEROPORTO DELLA MALPENSA | MI | 0.000 | 2.200 | 2.200 | 0.000 | 28.000 | 5 | DM 14/06/1965 nota Comp.to MILANO CMI-0036582-P 24-07-2008 |
| 337 | DELLA VAL VIGEZZO | TO | 2.460 | 29.680 | 27.220 | 2.460 | 29.680 | 3 | DM 14/06/1965 nota Cmp.to MILANO CMI-0031719-P 25-07-2012 |
| 340 | REGINA | MI | 2.100 | 52.577 | 50.477 | 2.100 | 31.420 | 4.5 | DM 14/06/1965 nota Comp.to TORINO 9228 20-04-2005 |
| 340 DIR. | REGINA | MI | 0.000 | 29.258 | 29.258 | 0.000 | 52.577 | 3 | DM 14/06/1965 |
| 341 | GALLARATESE | TO | 4.470 | 11.060 | 6.590 | 4.470 | 11.060 | 3 | DM 14/06/1965 |



| Strade Statali | | Giurisdizione Compartmentale | | | | Giurisdizione Compartmentale | | | | Annotazioni |
|----------------|--------------------------------------|------------------------------|----------------------------|--------------------------|------------------|------------------------------|---------|-------|---|---------------|
| | | Comp. | Prog.va Iniziale (Km) | Prog.va Finale (Km) | Estesa (Km) | dal Km | ai Km | Coef. | | |
| Numero | Denominazione | | | | | | | | | |
| 341 | GALLARATESE | MI | 11.060 | 30.000 | 18.940 | 11.060 | 24.000 | 3 | | DM 14/06/1965 |
| 342 | BRIANTEA | MI | 62.140 | 79.660 | 17.520 | 62.140 | 79.660 | 4.5 | | DM 14/06/1965 |
| 344 | DI PORTO CERESIO | MI | 2.918 | 4.680 | 1.762 | 2.918 | 4.680 | 4 | | DM 14/06/1965 |
| 344 | DI PORTO CERESIO | MI | 7.650 | 12.862 | 5.212 | 7.650 | 12.862 | 4 | | DM 14/06/1965 |
| 344 VAR | VARIANTE DI ARCSATE E BISUSCHIO | MI | 3.000 | 7.650 | 4.650 | 3.000 | 7.650 | 3 | nota Comp.to MILANO CMI-0027501-P 21-09-2016 | |
| 361 | SEPTEMPEDANA | AN | 33.300 | 68.960 | 35.650 | 33.300 | 68.960 | 2 | nota AC Marche CDG-0654280-I 05-12-2018 | |
| 361 | SEPTEMPEDANA | AN | 69.950 | 96.678 | 26.728 | 69.950 | 96.678 | 2 | nota AC Marche CDG-0654280-I 05-12-2018 | |
| 361 | SEPTEMPEDANA | PG | 96.678 | 107.254 | 10.576 | 96.678 | 107.254 | 2 | | DM 14/06/1965 |
| 362 | JESINA | AN | 0.000 | 20.200 | 20.200 | 0.000 | 20.200 | 1.8 | nota AC Marche CDG-0564280-I 05-12-2018 | |
| 362 | JESINA | AN | 22.175 | 35.348 | 13.173 | 22.175 | 35.348 | 1.8 | nota AC Marche CDG-0564280-I 05-12-2018 | |
| 369 | APPULO FORTORINA | BA | 0.000 | 7.200 | 7.200 | 0.000 | 7.200 | 2.5 | nota AC Puglia CDG-0114245-I 27-02-2019 | |
| 369 | APPULO FORTORINA | NA | 7.200 | 53.000 | 45.800 | 7.200 | 53.000 | 2 | nota AC Campania CDG-0176890-I 29-03-2019 | |
| 372 | TELESINA | NA | 0.000 | 71.140 | 71.140 | 0.000 | 71.140 | 4 | nota Comp.to NAPOLI CNA-0032845-P 10-08-2010 | |
| 379 | EGNAZIA E DELLE TERME DI TORRE CANNE | BA | 0.000 | 51.020 | 51.020 | 0.000 | 51.020 | 4 | nota Comp.to BARI 21789 28-07-2000 | |
| 385 | DI PALAGONIA | CT | 0.000 | 55.150 | 55.150 | 0.000 | 55.150 | 2 | | DM 14/06/1965 |
| 386 | DI RIBERA | PA | 0.000 | 40.620 | 40.620 | 0.000 | 40.620 | 1.5 | | DM 14/06/1965 |
| 387 | DEL GERREI | CA | 0.000 | 89.960 | 89.960 | 0.000 | 8.000 | 2.5 | | DM 14/06/1965 |
| 388 | DEL TIRSO E DEL MANDROLISAI | CA | 4.237 | 62.666 | 58.429 | 4.237 | 4.500 | 2.2 | | DM 14/06/1965 |
| 389 | DI BUDDUSO' E DEL CORREBOI | SS | 0.000 | 96.955 | 96.955 | 0.000 | 96.955 | 1.5 | | DM 14/06/1965 |
| 389 | DI BUDDUSO' E DEL CORREBOI | CA | 171.200 | 179.200 | 8.000 | 171.200 | 179.200 | 1.25 | DM 14/06/1965 CDG-0400050-I 25-07-2018 | |
| 389 DIR./A | DI BUDDUSO' E DEL CORREBOI | SS | 0.000 | 10.844 | 10.844 | 0.000 | 10.844 | 1.25 | | DM 14/06/1965 |
| 389 DIR./B | DI BUDDUSO' E DEL CORREBOI | CA | 0.000 | 6.674 | 6.674 | 0.000 | 6.674 | 1.25 | | DM 14/06/1965 |
| 389 DIR./B | DI BUDDUSO' E DEL CORREBOI | CA | 122.100 | 132.400 | 10.300 | 122.100 | 132.400 | 1.25 | nota Comp.to CAGLIARI CCA-0032722-P 09-08-2010 | |
| 389 VAR. | NUORO - LANUSEI | CA | 0.360 | 51.000 | 50.640 | 0.360 | 51.000 | 3 | nota Comp.to CAGLIARI (ex NSA 318) CCA-0030119-P 19-08-2008 | |
| 390 | DI BARI SARDO | CA | 0.000 | 14.874 | 14.874 | 0.000 | 14.874 | 1.25 | | DM 14/06/1965 |
| 391 | DI ELMAS | CA | 0.000 | 0.757 | 0.757 | 0.000 | 0.757 | 3 | | DM 14/06/1965 |
| 392 | DEL LAGO DEL COGHINAS | SS | 1.882 | 32.432 | 30.550 | 1.882 | 32.432 | 1.5 | | DM 14/06/1965 |
| 394 | DEL VERBANO ORIENTALE | MI | 3.450 | 50.516 | 47.066 | 3.450 | 20.800 | 4.5 | | DM 14/06/1965 |
| 398 | VIA VAL DI CORNIA | FI | 0.000 | 36.300 | 36.300 | 0.000 | 50.516 | 3.5 | | DM 14/06/1965 |
| 398 | VIA VAL DI CORNIA | FI | 36.300 | 44.400 | 8.100 | 36.300 | 36.300 | 3.5 | | DM 14/06/1965 |
| 400 | DI CASTELVETERE | NA | 29.400 | 36.190 | 6.790 | 29.400 | 36.190 | 4.5 | nota Comp.to FIRENZE 8164 28-04-2005 | |
| | | | | | | | | 2.5 | | DM 14/06/1965 |



| Strade Statali | | Giurisdizione Compartmentale | | | | Giurisdizione Compartmentale | | | | Annotazioni |
|----------------|--------------------------------|------------------------------|-------------------------|-----------------------|---------------|-------------------------------|---------|-------|--|-------------|
| | | Comp. | Prog.va Iniziale (Km) | Prog.va Finale (Km) | Estesa (Km) | Suddivisione in tratti dal Km | al Km | Coef. | | |
| Numero | Denominazione | | | | | | | | | |
| 401 | DELL'ALTO OFANTO E DEL VULTURE | PZ | 14.700 | 36.770 | 22.070 | 14.700 | 36.770 | 2 | DM 14/06/1965 | |
| 401 | DELL'ALTO OFANTO E DEL VULTURE | NA | 36.770 | 37.250 | 0.480 | 36.770 | 37.250 | 2 | nota Comp.to NAPOLI 43690 31-10-2000 | |
| 401 DIR. | DELL'ALTO OFANTO E DEL VULTURE | PZ | 0.000 | 21.500 | 21.500 | 0.000 | 21.500 | 3 | nota Comp.to POTENZA 16080 25-08-2004 | |
| 407 | BASENTANA | PZ | 0.000 | 100.920 | 100.920 | 0.000 | 100.920 | 4 | DM 14/06/1965 | |
| 410 | DI NARO | PA | 0.000 | 27.110 | 27.110 | 0.000 | 27.110 | 1.5 | DM 14/06/1965 | |
| 410 DIR. | DI NARO | PA | 0.156 | 9.150 | 8.994 | 0.156 | 9.150 | 1.8 | nota D.R. PALERMO 46925 21-11-2005 | |
| 417 | DI CALTAGIRONE | CT | 0.000 | 70.100 | 70.100 | 0.000 | 70.100 | 3 | nota Sez. CATANIA 11639 31-08-2000 | |
| 418 | SPOLETINA | PG | 0.260 | 16.650 | 16.390 | 0.260 | 3.000 | 2.5 | DM 14/06/1965 | |
| 423 | URBinate | AN | 10.530 | 31.120 | 20.590 | 10.530 | 16.650 | 1.5 | DM 14/06/1965 | |
| 424 | DELLA VAL CESANO | AN | 0.000 | 55.435 | 55.435 | 0.000 | 31.120 | 2 | nota AC Marche CDG-0564280-I 05-12-2018 | |
| 425 | DI S.ANGELO DEI LOMBARDI | NA | 0.000 | 8.325 | 8.325 | 0.000 | 31.030 | 2 | nota AC Marche CDG-0564280-I 05-12-2018 | |
| 427 | DELLA GALLURA CENTRALE | SS | 0.000 | 34.870 | 34.870 | 0.000 | 55.435 | 1.5 | nota AC Marche CDG-0564280-I 05-12-2018 | |
| 432 | DELLA BOCCA DI MAGRA | GE | 1.157 | 10.890 | 9.733 | 1.157 | 10.890 | 3 | nota AC Marche CDG-0564280-I 05-12-2018 | |
| 433 | DIVAL D'ASO | AN | 0.000 | 42.393 | 42.393 | 0.000 | 31.030 | 1.5 | nota AC Marche CDG-0564280-I 05-12-2018 | |
| 434 | TRANSPOLESANA | VE | 2.500 | 82.870 | 80.370 | 2.500 | 8.325 | 2.5 | nota Comp.di NAPOLI/CNA-0036709-P 16-09-2014 | |
| 439 | SARZANESE VALDERA | FI | 3.060 | 101.650 | 98.590 | 3.060 | 34.870 | 1.25 | DM 14/06/1965 | |
| 439 | SARZANESE VALDERA | FI | 0.000 | 101.650 | 98.590 | 3.060 | 10.890 | 3 | DM 14/06/1965 | |
| 439 | SARZANESE VALDERA | FI | 101.950 | 175.090 | 73.140 | 101.950 | 10.000 | 2.2 | nota AC Marche CDG-0564280-I 05-12-2018 | |
| 439 DIR. | SARZANESE VALDERA | FI | 0.000 | 16.850 | 16.850 | 0.000 | 42.393 | 1.5 | nota AC Marche CDG-0564280-I 05-12-2018 | |
| 439 VAR. | VARIANTE PONTEDERA E PONSACCO | FI | 0.000 | 12.545 | 12.545 | 0.000 | 10.000 | 1.5 | nota AC Marche CDG-0564280-I 05-12-2018 | |
| 442 | DI LACONI E DI URAS | CA | 2.251 | 46.488 | 44.237 | 2.251 | 8.325 | 4.5 | nota Comp.to VENEZIA 702 02-07-2003 | |
| 448 | DI BASCHI | PG | 0.000 | 25.440 | 25.440 | 0.000 | 34.870 | 2.5 | DM 14/06/1965 nota AC Toscana CDG-0696383-I 28-12-2018 | |
| 452 | DELLA CONTESSA | PG | 0.000 | 9.590 | 9.590 | 0.000 | 10.890 | 3 | DM 14/06/1965 nota AC Toscana CDG-0696383-I 28-12-2018 | |
| 452 | DELLA CONTESSA | AN | 9.590 | 12.075 | 2.485 | 9.590 | 24.897 | 3.5 | DM 14/06/1965 nota AC Toscana CDG-0696383-I 28-12-2018 | |
| 453 | DI VALLE ARROSCIA | GE | 0.000 | 22.950 | 22.950 | 0.000 | 36.170 | 3 | DM 14/06/1965 nota AC Toscana CDG-0696383-I 28-12-2018 | |
| 456 | DEL TURCHINO | GE | 78.765 | 104.302 | 25.537 | 78.765 | 57.160 | 2.5 | DM 14/06/1965 nota AC Toscana CDG-0696383-I 28-12-2018 | |
| 466 | DI SIBIOLA | CA | 0.000 | 10.523 | 10.523 | 0.000 | 101.650 | 2 | DM 20/04/1969 nota AC Toscana CDG-0696383-I 28-12-2018 | |



| Strade Statali | | Giurisdizione Compartmentale | | | | Giurisdizione Compartmentale | | | | Annotazioni |
|----------------|-----------------------------|------------------------------|----------------------------|--------------------------|------------------|------------------------------|--------|-------|----|--|
| | | Comp. | Prog.va Iniziale (Km) | Prog.va Finale (Km) | Estesa (Km) | dal Km | ai Km | Coef. | Kl | |
| Numero | Denominazione | | | | | | | | | |
| 471 | DI LEONESSA | PG | 0.000 | 15.785 | 15.785 | 0.000 | 15.785 | 1.5 | | DM 22/11/1966 |
| 471 | DI LEONESSA | RM | 15.785 | 38.630 | 22.845 | 15.785 | 38.630 | 1.5 | | DM 22/11/1966 nota AC Lazio CDG-0068967-I 06-02-2019 |
| 481 | DELLA VALLE DEL FERRO | PZ | 0.000 | 14.300 | 14.300 | 0.000 | 14.300 | 2 | | nota Comp.to POTENZA 22439 16-12-2005 |
| 481 | DELLA VALLE DEL FERRO | CZ | 14.300 | 43.675 | 29.375 | 14.300 | 43.675 | 1.2 | | DM 22/11/1966 |
| 487 | DI CARAMANICO TERME | AQ | 0.000 | 58.700 | 58.700 | 0.000 | 58.700 | 1.5 | | DM 22/11/1966 nota AC Abruzzo CDG-0452267-I 30-08-2018 |
| 490 | DEL COLLE DEL MELOGNO | TO | 0.000 | 1.481 | 1.481 | 0.000 | 1.481 | 3 | | DM 20/04/1969 |
| 494 | VIGEVANESE | MI | 0.000 | 15.263 | 15.263 | 0.000 | 15.263 | 5 | | DM 20/04/1969 |
| 504 | DI MORMANNO | CZ | 0.000 | 37.820 | 37.820 | 0.000 | 37.820 | 3 | | nota AC Calabria CDG-0144311-I 12-03-2019 |
| 514 | DI CHIARAMONTE | CT | 0.000 | 40.350 | 40.350 | 0.000 | 40.350 | 3 | | nota Sez. CATANIA 11639 31-08-2000 |
| 516 | PIOVESE | VE | 4.690 | 26.493 | 21.803 | 4.690 | 16.000 | 3 | | DM 20/04/1969 |
| | | | | | | 16.000 | 17.888 | 0 | | Centro Abitato Consegnato Piove di Sacco |
| 516 DIR | DEI VIVAI | VE | 0.000 | 5.680 | 5.680 | 0.000 | 17.888 | 3 | | DM 20/04/1969 |
| 517 VAR | BUSSENTINA | NA | 0.000 | 35.010 | 35.010 | 0.000 | 5.680 | 4 | | nota Comp.to VENEZIA CVE-0028585-P 30-07-2009 |
| 523 | DEL COLLE DI CENTO CROCI | GE | 49.830 | 94.203 | 44.373 | 49.830 | 35.010 | 3 | | nota Comp.to NAPOLI CNA-0035554-P 06-09-2012 |
| 526 | DELL'ESTICINO | MI | 0.000 | 33.100 | 33.100 | 0.000 | 94.203 | 2 | | DM 30/10/1970 |
| | | | | | | 6.800 | 6.800 | 4 | | DM 20/04/1969 |
| | | | | | | 33.000 | 33.000 | 2.5 | | DM 20/04/1969 |
| 531 | DI CROPALATI | CZ | 0.000 | 15.560 | 15.560 | 0.000 | 33.100 | 4 | | DM 20/04/1969 |
| 534 | DI CAMMARATA E DEGLI STOMBI | CZ | 0.000 | 21.320 | 21.320 | 0.000 | 15.560 | 2 | | DM 20/04/1969 |
| | | | | | | 14.100 | 14.100 | 3.5 | | nota ST Calabria CDG-0287134-I 10-06-2020 |
| | | | | | | 0.000 | 21.320 | 3 | | nota ST Calabria CDG-0287134-I 10-06-2020 |
| 537 | DI GHILARZA | CA | 0.000 | 9.500 | 9.500 | 0.000 | 9.500 | 2.5 | | DM 20/04/1969 |
| 539 | DI MANOPPELLO | AQ | 0.000 | 25.970 | 25.970 | 0.000 | 9.500 | 2 | | DM 20/04/1969 nota AC Abruzzo CDG-0452267-I 30-08-2018 |
| 539 DIR. | DI MANOPPELLO | AQ | 0.000 | 4.800 | 4.800 | 0.000 | 25.970 | 1.5 | | nota AC Abruzzo CDG-0452267-I 30-08-2018 |
| 547 | DI GUASILA | CA | 0.000 | 26.300 | 26.300 | 0.000 | 4.800 | 1.5 | | DM 20/04/1969 |
| 553 | DI ATRI | AQ | 0.000 | 40.180 | 40.180 | 0.000 | 26.300 | 2 | | DM 20/04/1969 nota AC Abruzzo CDG-0452267-I 30-08-2018 |
| 554 | CAGLIARITANA | CA | 0.000 | 29.142 | 29.142 | 0.000 | 40.180 | 4 | | nota Comp.to CAGLIARI CCA-0029759-P 02-09-2013 |
| | | | | | | 10.937 | 10.937 | 1.8 | | nota Comp.to CAGLIARI CCA-0029759-P 02-09-2013 |
| | | | | | | 18.259 | 18.259 | 4 | | nota Comp.to CAGLIARI CCA-0029759-P 02-09-2013 |
| 557 | DI CAMPOBELLO DI LICATA | PA | 0.972 | 13.600 | 12.628 | 0.972 | 29.142 | 1.8 | | nota D.R. PALERMO 46925 21-11-2005 |
| 560 | DI MARCATOBIANCO | PA | 0.000 | 10.050 | 10.050 | 0.000 | 13.600 | 1.8 | | DM 20/04/1969 |
| 561 | PERGUSINA | PA | 1.474 | 10.500 | 9.026 | 1.474 | 10.050 | 2.2 | | DM 20/04/1969 |
| 571 | HELVIA RECINA | AN | 0.000 | 14.642 | 14.642 | 0.000 | 10.500 | 2.5 | | nota AC Marche CDG-0564280-I 05-12-2018 |
| 575 | DI TROINA | CT | 0.000 | 32.700 | 32.700 | 0.000 | 14.642 | 2 | | nota Sez. CATANIA 22013 16-12-2005 |




| Strade Statali | | Giurisdizione Compartmentale | | | | Giurisdizione Compartmentale | | | | Annotazioni | |
|----------------|--|------------------------------|-----------------------|---------------------|-------------|-------------------------------|---------|-------|----|---|--|
| | | Comp. | Prog.va Iniziale (Km) | Prog.va Finale (Km) | Estesa (Km) | Suddivisione in tratti dal Km | al Km | Coef. | KI | Annotazioni | |
| Numero | Denominazione | | | | | | | | | | |
| 576 | DI FURORE | PA | 0.000 | 14.852 | 14.852 | 0.000 | 14.852 | 1.8 | | DMI 20/04/1969 | |
| 578 | SALTO CICOLANA | RM | 0.000 | 49.571 | 49.571 | 0.000 | 49.571 | 3.5 | | DMI 30/10/1970 nota AC Lazio CDG-0068967-I 06-02-2019 | |
| 578 | SALTO CICOLANA | AQ | 49.571 | 57.320 | 7.749 | 49.571 | 51.200 | 3 | | DMI 30/10/1970 nota AC Lazio CDG-0068967-I 06-02-2019 | |
| 578 | SALTO CICOLANA | AQ | 59.420 | 61.420 | 2.000 | 59.420 | 61.420 | 1.5 | | nota AC Abruzzo CDG-0452267-I 30-08-2018 | |
| 578 VARIA | VARIANTE DI MAGLIANO DE' MARSI | AQ | 0.000 | 2.500 | 2.500 | 0.000 | 2.500 | 3 | | PROVVISORIO | |
| 582 | DEL COLLE DI S. BERNARDO | GE | 15.673 | 35.500 | 19.827 | 15.673 | 35.500 | 2.5 | | DMI 30/10/1970 | |
| 584 | DI LUGOLI | AQ | 0.000 | 20.400 | 20.400 | 0.000 | 20.400 | 2 | | DMI 30/10/1970 nota AC Abruzzo CDG-0452267-I 30-08-2018 | |
| 585 | FONDO VALLE DEL NOCE | PZ | 0.000 | 32.000 | 32.000 | 0.000 | 32.000 | 2.8 | | DMI 30/10/1970 | |
| 586 | DELLA VALLE DELL'AVETO | GE | 30.445 | 67.760 | 37.315 | 30.445 | 67.760 | 2 | | DMI 30/10/1970 | |
| 591 BIS | CREMASCA | MI | 2.200 | 5.000 | 2.800 | 2.200 | 5.000 | 5 | | nota Comp.to MILANO CMI-0029303-P 03-09-2015 | |
| 597 | DI LOGUDORO | SS | 0.000 | 6.190 | 6.190 | 0.000 | 6.190 | 2 | | DMI 16/04/1973 | |
| 597 | DI LOGUDORO | SS | 6.631 | 66.365 | 59.734 | 6.631 | 66.365 | 2 | | DMI 16/04/1973 | |
| 597 | DI LOGUDORO | SS | 66.750 | 71.937 | 5.187 | 66.750 | 71.937 | 2 | | nota AC_CAGLIARI CDG_0400050-I 25-07-2018 | |
| 598 | DI FONDO VALLE D'AGRI | PZ | 0.300 | 123.450 | 123.150 | 0.300 | 123.450 | 4 | | nota Comp.to POTENZA 16080 25-08-2004 | |
| 613 | BRINDISI - LECCE | BA | 0.000 | 34.099 | 34.099 | 0.000 | 34.099 | 4 | | nota Comp.to BARI CBA-0030712-P 26-08-2010 | |
| 614 | DELLA MAIELLETTA | AQ | 0.000 | 26.600 | 26.600 | 0.000 | 26.600 | 1.5 | | nota AC Abruzzo CDG-0452267-I 30-08-2018 | |
| 616 | DI PEDIVIGLIANO | CZ | 0.000 | 17.000 | 17.000 | 0.000 | 17.000 | 2.5 | | nota Uff. Spec. COSENZA 28588 27-07-2005 | |
| 616 DIR | DI PEDIVIGLIANO | CZ | 0.000 | 3.049 | 3.049 | 0.000 | 3.049 | 2.2 | | nota Comp.to CATANZARO 19008 27-10-2005 | |
| 624 | PALERMO - SCIACCA | PA | 0.000 | 82.571 | 82.571 | 0.000 | 34.800 | 2 | | DMI 28/12/1990 | |
| 626 | DELLA VALLE DEL SALSO | PA | 0.000 | 58.700 | 58.700 | 0.000 | 82.571 | 2 | | DMI 28/12/1990 | |
| 626 DIR | LICATA - BRAEMI | PA | 0.000 | 27.800 | 27.800 | 0.000 | 45.000 | 2 | | DMI 28/12/1990 | |
| 627 | DELLA VANDRA | CB | 62.130 | 74.810 | 12.680 | 62.130 | 74.810 | 2 | | nota Dir. Reg. PALERMO CPA-0056606-P 27-09-2011 | |
| 629 | DEL LAGO DI MONATE | MI | 0.000 | 19.100 | 19.100 | 0.000 | 58.700 | 3 | | nota U.S. PALERMO 3290 17-03-2000 | |
| 630 | AUSONIA | RM | 0.000 | 2.850 | 2.850 | 0.000 | 27.800 | 2 | | nota AC Molise CDG-0067644-I 05-02-2019 | |
| 640 | STRADA DEGLI SCRITTORI (GIA' DI PORTO EMPEDOCLE) | PA | 0.550 | 74.500 | 73.950 | 0.550 | 74.500 | 3.5 | | nota AC Molise CDG-0067644-I 05-02-2019 | |
| | | | | | | 3.068 | 3.068 | 3.5 | | DMI 16/04/1973 nota AC Lazio CDG-0068967-I 06-02-2019 | |
| | | | | | | 6.637 | 6.637 | 3.5 | | nota Dir. Reg. PALERMO CPA-0054536-P 08-09-2015 | |
| | | | | | | 65.340 | 65.340 | 3.5 | | nota Dir. Reg. PALERMO 46925 21-11-2005 | |
| | | | | | | 72.500 | 72.500 | 2.5 | | nota Dir. Reg. PALERMO 46925 21-11-2005 | |
| | | | | | | 74.500 | 74.500 | 3 | | DM 03/08/1979 | |
| 640 DIR | RACCORDO DI PIETRAPERZIA | PA | 0.000 | 15.400 | 15.400 | 0.000 | 14.780 | 3 | | nota Dir. Reg. PALERMO CPA-0056606-P 27-09-2011 | |
| | | | | | | 15.400 | 15.400 | 3 | | nota Dir. Reg. PALERMO CPA-0056606-P 27-09-2011 | |
| | | | | | | 15.400 | 15.400 | 3 | | nota Dir. Reg. PALERMO CPA-0055925-P 11-09-2014 | |




| Strade Statali | | Giurisdizione Compartmentale | | | | Giurisdizione Compartmentale | | | Annotazioni |
|----------------|-----------------------------------|------------------------------|-----------------------|---------------------|-------------|------------------------------|---------|-----|--|
| | | Comp. | Prog.va Iniziale (Km) | Prog.va Finale (Km) | Estesa (Km) | Suddivisione in tratti | Coef. | | |
| Numero | Denominazione | | | | dal Km | al Km | Kl | | |
| 643 | DI POLIZZI | PA | 0.000 | 22.350 | 22.350 | 0.000 | 22.350 | 2 | DM 03/08/1979 |
| 644 | DI RAVANUSA | PA | 0.000 | 3.720 | 3.720 | 0.000 | 3.720 | 1.8 | nota D.R. PALERMO 46925 21-11-2005 |
| 645 | FONDO VALLE DEL TAPPINO | CB | 1.070 | 29.808 | 28.738 | 1.070 | 29.808 | 2 | DM 03/08/1979 |
| 647 | FONDO VALLE DEL BIFERNO | CB | 0.000 | 75.250 | 75.250 | 0.000 | 75.250 | 3 | nota Comp.to CAMPOBASSO 5361 31-03-2000 |
| 647 DIR./A | FONDO VALLE DEL BIFERNO | CB | 0.000 | 3.900 | 3.900 | 0.000 | 3.900 | 2 | nota Comp.to CAMPOBASSO 5361 31-03-2000 |
| 647 DIR./B | FONDO VALLE DEL BIFERNO | CB | 5.240 | 12.300 | 7.060 | 5.240 | 12.300 | 3 | nota Comp.to CAMPOBASSO CCB-0016500-P 06-09-2012 |
| 649 | DI FONDO VALLE ALENTO | AQ | 0.000 | 14.637 | 14.637 | 0.000 | 14.637 | 2.5 | DM 28/12/1990 nota AC Abruzzo CDG-0452267-I 30-08-2018 |
| 649 DIR. | DI FONDO VALLE ALENTO | AQ | 0.000 | 4.000 | 4.000 | 0.000 | 4.000 | 2 | DM 28/12/1990 nota AC Abruzzo CDG-0452267-I 30-08-2018 |
| 650 | DI FONDO VALLE TRIGNO | CB | 0.000 | 43.350 | 43.350 | 0.000 | 43.350 | 2 | DM 28/12/1990 |
| 650 | DI FONDO VALLE TRIGNO | AQ | 43.350 | 78.400 | 35.050 | 43.350 | 75.650 | 3 | nota Comp.to L'AQUILA CAQ-0022460-P 31-07-2008 |
| 652 | DI FONDO VALLE SANGRO | CB | 0.000 | 13.300 | 13.300 | 0.000 | 13.300 | 2 | nota Comp.to L'AQUILA CAQ-0022121-P 03-09-2009 |
| 652 | DI FONDO VALLE SANGRO | AQ | 13.300 | 34.400 | 21.100 | 13.300 | 34.400 | 2.5 | nota Comp.to L'AQUILA CAQ-0022121-P 03-09-2009 |
| 652 | DI FONDO VALLE SANGRO | AQ | 36.000 | 82.900 | 46.900 | 36.000 | 38.100 | 2 | DM 28/12/1990 |
| 653 | DELLA VALLE DEL SINNI | PZ | 0.045 | 81.600 | 81.555 | 0.045 | 81.600 | 4 | nota Comp.to L'AQUILA CAQ-0022460-P 31-07-2008 |
| 654 | DI VAL NURE | GE | 74.310 | 96.480 | 22.170 | 74.310 | 96.480 | 3 | nota Comp.to L'AQUILA CAQ-0022460-P 31-07-2008 |
| 655 | BRADANICA | BA | 0.000 | 39.486 | 39.486 | 0.000 | 34.500 | 4.5 | nota Comp.to POTENZA CPZ-0014073-P 19-07-2012 |
| 655 | BRADANICA | PZ | 39.486 | 122.625 | 83.139 | 39.486 | 39.486 | 3.5 | DM 28/12/1990 |
| 655 | BRADANICA | PZ | 122.625 | 132.065 | 9.440 | 122.625 | 132.065 | 4 | nota Comp.to BARI 21789 28-07-2000 |
| 655 | BRADANICA | PZ | 135.350 | 143.428 | 8.078 | 135.350 | 143.428 | 4 | nota Comp.to BARI 21789 28-07-2000 |
| 656 | VAL PESCARA - CHIETI | AQ | 0.000 | 5.920 | 5.920 | 0.000 | 5.920 | 3 | nota AC Basilicata CDG-0620886-I 21-11-2018 |
| 656 DIR. | VAL PESCARA - CHIETI | AQ | 0.000 | 4.900 | 4.900 | 0.000 | 4.900 | 3 | nota AC Basilicata CDG-0620886-I 21-11-2018 |
| 658 | POTENZA - MELFI | PZ | 0.000 | 48.130 | 48.130 | 0.000 | 48.130 | 4 | nota AC Basilicata CDG-0620886-I 21-11-2018 |
| 658 | POTENZA - MELFI | PZ | 48.130 | 58.900 | 10.770 | 48.130 | 58.900 | 4 | nota Comp.to TORINO 9228 20-04-2005 |
| 658 DIR. | MELFI - SATA | PZ | 0.000 | 9.568 | 9.568 | 0.000 | 9.568 | 4 | nota Comp.to CATANZARO CCZ-0026960-P 25-08-2015 |
| 659 | DI VALLE ANTIGORIO E VAL FORMAZZA | TO | 0.900 | 41.700 | 40.800 | 0.900 | 41.700 | 3 | DM 28/12/1990 nota AC Toscana CDG-0693383-I 28-12-2018 |
| 660 | DI ACRÌ | CZ | 0.000 | 43.143 | 43.143 | 0.000 | 43.143 | 2.3 | nota Comp.to CAGLIARI 01597 20-01-2004 |
| 665 | MASSESE | FI | 71.577 | 100.000 | 28.423 | 71.577 | 100.000 | 2 | nota Comp.to CAGLIARI CCA-0026720-P 28-07-2016 |
| 672 | SASSARI - TEMPIO | SS | 0.000 | 40.769 | 40.769 | 0.000 | 34.697 | 2 | nota Comp.to BARI 09013 13-05-2005 |
| 673 | TANGENZIALE DI FOGGIA | BA | 0.000 | 30.145 | 30.145 | 0.000 | 14.100 | 3.5 | |



| Strade Statali | | Giurisdizione Compartmentale | | | | Giurisdizione Compartmentale | | | | Annotazioni | | |
|----------------|-------------------------------------|------------------------------|----------------------------|--------------------------|------------------|------------------------------|--------|--------|-----|-------------|--|---|
| | | Comp. | Prog.va Iniziale (Km) | Prog.va Finale (Km) | Estesa (Km) | del Km | ai Km | Coef. | Kl | | | |
| Numero | Denominazione | | | | | | | | | | | |
| 673 | TANGENZIALE DI FOGGIA | BA | 0.000 | 30.145 | 30.145 | 30.145 | 14.100 | 30.145 | 3.5 | | | nota Comp.to BARI CBA-0029930-P 09-09-2011 |
| 673 dir | TANGENZIALE EST DI FOGGIA | BA | 0.000 | 0.900 | 0.900 | 0.900 | 0.000 | 0.900 | 2.5 | | | nota Comp.to BARI cba-0030712-p 26-08-2010 |
| 674 | TANGENZIALE OVEST DI SIENA | FI | 0.000 | 8.300 | 8.300 | 8.300 | 0.000 | 8.300 | 4.5 | | | nota Comp.to FIRENZE 16551 13-07-2005 |
| 675 | UMBRO-LAZIALE | PG | 0.000 | 30.200 | 30.200 | 30.200 | 6.050 | 11.000 | 2.5 | | | nota Comp.to PERUGIA CPG-0014976-P 26-07-2012 |
| | | | | | | | 11.000 | 30.200 | 5 | | | nota Comp.to PERUGIA CPG-0014976-P 26-07-2012 |
| 675 | UMBRO-LAZIALE | RM | 30.200 | 85.100 | 54.900 | 54.900 | 30.200 | 78.800 | 4.3 | | | nota Comp.to di ROMA CRM-0020495-P 20-08-2014 |
| | | | | | | | 78.800 | 85.100 | 4.3 | | | nota AC Lazio CDG-0068967-I 06-02-2019 |
| 675 BIS | UMBRO - LAZIALE | PG | 0.000 | 2.170 | 2.170 | 2.170 | 0.000 | 2.170 | 3.1 | | | nota Comp.to PERUGIA CPG-0018444-P 28-08-2009 |
| 675 DIR. | UMBRO - LAZIALE | PG | 0.000 | 0.850 | 0.850 | 0.850 | 0.000 | 0.850 | 1.2 | | | nota Comp.to PERUGIA CPG-0019757-P 17-09-2008 |
| 675 RACC. | UMBRO - LAZIALE | RM | 30.350 | 33.200 | 2.850 | 2.850 | 30.350 | 33.200 | 3 | | | nota AC Lazio CDG-0068967-I 06-02-2019 |
| 679 | AREZZO - BATTIFOLLE | FI | 0.000 | 7.900 | 7.900 | 7.900 | 0.000 | 7.900 | 4 | | | nota Comp.to FIRENZE CFI-0021174-I 14-09-2016 |
| 680 | S. ZENO - MONTE S. SAVINO | FI | 0.000 | 14.700 | 14.700 | 14.700 | 0.000 | 14.700 | 4.5 | | | nota Comp.to FIRENZE 8164 28-04-2005 |
| 681 | ASSE ATTREZZATO DEL PORTO DI ANCONA | AN | 0.000 | 0.900 | 0.900 | 0.900 | 0.000 | 0.900 | 4 | | | nota Comp.to ANCONA 5315 09-05-2005 |
| 682 | JONIO - TIRRENO | CZ | 0.000 | 38.263 | 38.263 | 38.263 | 0.000 | 8.000 | 2.5 | | | nota Comp.to CATANZARO 19008 27-10-2005 |
| | | | | | | | 8.000 | 38.263 | 3.2 | | | nota Comp.to CATANZARO 19008 27-10-2005 |
| 682 DIR | RACCORDO AL PORTO DI GIOIA TAURO | CZ | 0.000 | 5.695 | 5.695 | 5.695 | 0.000 | 5.695 | 4 | | | nota AC Calabria CDG-014431-I 12-03-2019 |
| 683 | LICODIA - EUBEA - LIBERTINIA | CT | 0.000 | 13.298 | 13.298 | 13.298 | 0.000 | 13.298 | 2 | | | nota U.S. PALERMO 3290 17-09-2000 |
| 683 VAR. | VARIANTE DI CALTAGIRONE | CT | 3.700 | 11.400 | 7.700 | 7.700 | 3.700 | 8.375 | 3 | | | nota Dir. Reg. PALERMO CFA-0049801-P 14-09-2016 |
| | | | | | | | 8.375 | 11.400 | 3 | | | nota CT Sicilia CDG-0466547-I 07-09-2019 |
| 684 | TANGENZIALE SUD DI L'AQUILA | AQ | 0.000 | 3.589 | 3.589 | 3.589 | 0.000 | 3.589 | 3.5 | | | nota Comp.to L'AQUILA 8534 21-04-2005 |
| 684 DIR | TANGENZIALE SUD DI L'AQUILA | AQ | 0.000 | 1.020 | 1.020 | 1.020 | 0.000 | 1.020 | 3.5 | | | nota Comp.to L'AQUILA CAQ-0021294-P 08-09-2015 |
| 685 | DELLE TRE VALLI UMBRE | AN | 0.000 | 7.396 | 7.396 | 7.396 | 0.000 | 7.396 | 2 | | | nota Comp.to ANCONA CAN-0021570-P 26-08-2009 |
| 685 | DELLE TRE VALLI UMBRE | PG | 7.396 | 70.100 | 62.704 | 62.704 | 7.396 | 63.200 | 3.1 | | | nota Comp.to PERUGIA CPG-0016520-P 10-09-2015 |
| | | | | | | | 63.200 | 70.100 | 1.9 | | | nota Comp.to PERUGIA CPG-0018444-P 28-08-2009 |
| 686 | DI QUARTO | NA | 0.000 | 3.000 | 3.000 | 3.000 | 0.000 | 3.000 | 3 | | | nota Comp.to NAPOLI 37787 06-12-2005 |
| 687 | PEDEMONTANA DELLE MARCHE | AN | 0.000 | 4.871 | 4.871 | 4.871 | 0.000 | 4.871 | 1.5 | | | nota Comp.to ANCONA 5315 09-05-2005 |
| 687 | PEDEMONTANA DELLE MARCHE | AN | 4.871 | 7.590 | 2.719 | 2.719 | 4.871 | 7.590 | 1.5 | | | nota AC Marche CDG-0525485-I 18-09-2019 |
| 688 | DI MATTINATA | BA | 0.000 | 9.935 | 9.935 | 9.935 | 0.000 | 9.935 | 2.5 | | | nota Comp.to BARI CBA-0030067-P 28-08-2012 |
| 689 | DEL PORTO DI TARANTO | BA | 0.000 | 1.040 | 1.040 | 1.040 | 0.000 | 1.040 | 3 | | | nota Comp.to BARI CBA-0030067-P 28-08-2012 |
| 690 | AVEZZANO SORA | AQ | 0.000 | 39.350 | 39.350 | 39.350 | 0.000 | 39.350 | 4.5 | | | nota Comp.to L'AQUILA CAQ-0022460-P 31-07-2008 |
| 690 | AVEZZANO SORA | RM | 39.350 | 41.500 | 2.150 | 2.150 | 39.350 | 41.500 | 3 | | | nota AC Lazio CDG-0068967-I 06-02-2019 |
| 691 | FONDO VALLE SELE | NA | 0.270 | 31.100 | 30.830 | 30.830 | 0.270 | 31.100 | 4 | | | nota Comp.to NAPOLI CNA-0036709-P 16-08-2014 |
| 692 | TANGENZIALE OVEST DI LUCERA | BA | 0.000 | 3.878 | 3.878 | 3.878 | 0.000 | 3.878 | 2.5 | | | nota Comp.to BARI 09013 13-05-2005 |
| 693 | DEI LAGHI DI LESINA E VARANO | BA | 0.000 | 60.400 | 60.400 | 60.400 | 0.000 | 60.400 | 3.5 | | | nota Comp.to BARI 09013 13-05-2005 |




| Strade Statali | | Giurisdizione Compartmentale | | | | Giurisdizione Compartmentale | | | | Annotazioni |
|----------------|--------------------------------------|------------------------------|----------------------------|--------------------------|------------------|------------------------------|--------|-------|---|---------------|
| | | Comp. | Prog.va Iniziale (Km) | Prog.va Finale (Km) | Estesa (Km) | dal Km | ai Km | Coef. | | |
| Numero | Denominazione | | | | | | | | | |
| 694 | TANGENZIALE OVEST DI LECCE | BA | 0.000 | 10.344 | 10.344 | 0.000 | 10.344 | 4 | nota Comp.to BARI 09013 13-05-2005 | |
| 695 | TANGENZIALE SUD DI OTRANTO | BA | 0.000 | 2.665 | 2.665 | 0.000 | 2.665 | 2 | nota Comp.to BARI 09013 13-05-2005 | |
| 696 | DEL PARCO REGIONALE SIRENTE - VELINO | AQ | 0.000 | 46.000 | 46.000 | 0.000 | 46.000 | 2 | nota Comp.to L'AQUILA CAQ-0022460-P 31-07-2008 | |
| 696 | DEL PARCO REGIONALE SIRENTE - VELINO | AQ | 48.380 | 51.000 | 2.620 | 18.727 | 21.200 | 2 | nota AC ABRUZZO CDG-0584287-I 20-11-2017 | |
| 696 DIR | VESTINA | AQ | 0.000 | 8.490 | 8.490 | 0.000 | 2.735 | 1.5 | nota Comp.to L'AQUILA CAQ-0022121-P 03-09-2009 | DM 14/06/1965 |
| 696 DIR/A | VESTINA | AQ | 0.000 | 0.460 | 0.460 | 0.000 | 0.460 | 3 | nota Comp.to L'AQUILA CAQ-0022460-P 31-07-2008 | DM 14/06/1965 |
| 697 | DELL'AEROPORTO DI BRINDISI | BA | 0.000 | 1.500 | 1.500 | 0.000 | 0.667 | 3 | nota Comp.to BARI 29831 07-12-2005 | |
| 697 | DELL'AEROPORTO DI BRINDISI | BA | 0.000 | 1.500 | 1.500 | 0.000 | 0.667 | 3 | nota Comp.to BARI 29831 07-12-2005 | |
| 697 | DELL'AEROPORTO DI BRINDISI | BA | 1.500 | 2.167 | 0.667 | 1.500 | 2.167 | 3 | nota Comp.to BARI 29831 07-12-2005 | |
| 698 | DEL PORTO DI CIVITAVECCHIA | RM | 0.900 | 8.100 | 7.200 | 0.900 | 8.100 | 3.8 | nota Comp.to di ROMA CRM-0020495-P 20-08-2014 | |
| 699 | DELL'ABBZIA DI FOSSANOVA | RM | 0.000 | 20.500 | 20.500 | 0.000 | 20.500 | 3.5 | nota Comp.to ROMA CRM-0017200-P 28-07-2016 | |
| 700 | DELLA REGGIA DI CASERTA | NA | 0.000 | 16.500 | 16.500 | 0.000 | 16.500 | 5 | nota Comp.to NAPOLI CNA-0032845-P 10-08-2010 | |
| 701 | DEL NUCLEO INDUSTRIALE DI RIETI | RM | 0.000 | 2.200 | 2.200 | 0.000 | 2.200 | 3.5 | nota Comp.to ROMA CRM-0019181-P 19-07-2011 | |
| 702 | TANGENZIALE OVEST DI BRÀ | TO | 0.000 | 7.123 | 7.123 | 0.000 | 5.300 | 3.5 | nota Comp.to TORINO 9228 20-04-2005 | |
| 702 | TANGENZIALE OVEST DI BRÀ | TO | 0.000 | 7.123 | 7.123 | 5.300 | 7.123 | 3.5 | nota Comp.to TORINO CTO-0022629-P 04-09-2015 | |
| 703 | TANGENZIALE EST DI NOVARA | TO | 2.450 | 18.680 | 16.230 | 2.450 | 18.680 | 3.5 | nota Comp.to TORINO 9228 20-04-2005 | |
| 704 | TANGENZIALE DI MONDOVI' | TO | 0.000 | 9.300 | 9.300 | 0.000 | 9.300 | 3.5 | nota Comp.to TORINO 24084 20-10-2005 | |
| 705 | DI CUNEO | TO | 0.000 | 4.640 | 4.640 | 0.000 | 4.640 | 3 | nota Comp.to TORINO CTO-0030062-P 24-09-2010 | |
| 705 DIR | DI CUNEO | TO | 0.000 | 0.730 | 0.730 | 0.000 | 0.730 | 3 | nota Comp.to TORINO CTO-0021535-P 01-08-2012 | |
| 706 | TANGENZIALE EST DI ASTI | TO | 0.000 | 6.700 | 6.700 | 0.000 | 6.700 | 3 | nota Comp.to TORINO 9228 20-04-2005 | |
| 707 | RACCORDO GAZZADA - VARESE | MI | 0.000 | 4.500 | 4.500 | 0.000 | 4.500 | 4.5 | nota Comp.to MILANO CMI-0031719-P 25-07-2012 | |
| 708 | RACCORDO DI BROGEDA | MI | 0.700 | 2.100 | 1.400 | 0.700 | 2.100 | 4.5 | nota Comp.to MILANO CMI-0031719-P 25-07-2012 | |
| 709 | TANGENZIALE DI TERMOLI | CB | 0.000 | 12.450 | 12.450 | 0.000 | 12.450 | 4 | Comp.to CAMPOBASSO CCB-0013713-P 27-07-2011 | |
| 710 | TANGENZIALE EST DI CAMPOBASSO | CB | 0.000 | 2.450 | 2.450 | 0.000 | 2.450 | 4 | Comp.to CAMPOBASSO CCB-0013713-P 27-07-2011 | |
| 710 | TANGENZIALE EST DI CAMPOBASSO | CB | 2.450 | 7.600 | 5.150 | 2.450 | 7.600 | 4 | nota AC Molise CDG-0067644-I 05-02-2019 | |
| 711 | TANGENZIALE OVEST DI CAMPOBASSO | CB | 0.000 | 2.440 | 2.440 | 0.000 | 2.440 | 3.5 | Comp.to CAMPOBASSO CCB-0013713-P 27-07-2011 | |
| 712 | TANGENZIALE EST DI VARESE | MI | 0.000 | 3.450 | 3.450 | 0.000 | 3.450 | 4.5 | nota Comp.to MILANO CMI-0031719-P 25-07-2012 | |
| 712 | TANGENZIALE EST DI VARESE | MI | 4.039 | 8.810 | 4.771 | 4.039 | 8.810 | 4.5 | nota Comp.to MILANO CMI-0030725-P 16-09-2014 | |
| 713 | TRASVERSALE DELLE SERRE | CZ | 6.615 | 8.680 | 2.065 | 6.615 | 8.680 | 3.5 | nota Comp.to CATANZARO CCZ-0030040-P 14-08-2013 | |



| Strade Statali | | Giurisdizione Compartmentale | | | | Giurisdizione Compartimentale | | | | Annullazioni | |
|----------------|--|------------------------------|-----------------------|---------------------|-------------|-------------------------------|--------|-------|----|--------------|---|
| Numero | Denominazione | Comp. | Prog.va Iniziale (Km) | Prog.va Finale (Km) | Estesa (Km) | Suddivisione in tratti | | Coef. | Cl | | |
| | | | | | dal Km | al Km | | | | | |
| 713 | TRASVERSALE DELLE SERRE | CZ | 18.150 | 37.110 | 18.960 | 18.150 | 37.110 | 3.5 | | | nota A.C. CALABRIA CDG-0452058-108-09-2017 |
| 713 DIR | DI SERRA SAN BRUNO | CZ | 0.000 | 6.864 | 6.864 | 0.000 | 6.864 | 3.5 | | | nota Comp.to CANTANARO CCZ-0027188-P 17-07-2012 |
| 713 DIR/A | DI SERRA SAN BRUNO | CZ | 0.000 | 0.536 | 0.536 | 0.000 | 0.536 | 3.5 | | | nota Comp.to CANTANARO CCZ-0027188-P 17-07-2012 |
| 714 | TANGENZIALE DI PESCARA | AQ | 0.000 | 20.600 | 20.600 | 0.000 | 20.600 | 4 | | | nota Comp.to L'AQUILA CAQ-0022170-P 03-09-2009 |
| 714 DIR | TANGENZIALE DI PESCARA | AQ | 0.000 | 1.200 | 1.200 | 0.000 | 1.200 | 3 | | | nota Comp.to L'AQUILA CAQ-0024341-P 31-08-2012 |
| 714 DIR/A | TANGENZIALE DI PESCARA | AQ | 0.000 | 1.600 | 1.600 | 0.000 | 0.370 | 3 | | | nota Comp.to L'AQUILA CAQ-0024341-P 31-08-2012 |
| 714 DIR/B | TANGENZIALE DI PESCARA | AQ | 0.000 | 1.033 | 1.033 | 0.000 | 1.033 | 4 | | | nota Comp.to L'AQUILA CAQ-0022170-P 03-09-2009 |
| 715 | SIENA - BETTOLLE | FI | 2.100 | 46.160 | 44.060 | 2.100 | 46.160 | 4.5 | | | nota Comp.to FIRENZE CFI-0023851-P 05-08-2011 |
| 716 | RACCORDO DI PISTOIA | FI | 0.000 | 5.080 | 5.080 | 0.000 | 5.080 | 4 | | | nota Comp.to FIRENZE CFI-0021174-I 14-09-2016 |
| 716 DIR. | RACCORDO DI PISTOIA | FI | 0.360 | 2.200 | 1.840 | 0.360 | 2.200 | 3 | | | nota AC Toscana CDG-0535211-I 23-09-2019 |
| 717 | DIVILLANOVA DI ALBENGA | GE | 3.084 | 10.070 | 6.986 | 3.084 | 10.070 | 4 | | | ex NSA 142 - nota Comp.to GENOVA CGE-0010490-P 19-09-2008 |
| 718 | DI SANREMO | GE | 4.601 | 7.956 | 3.355 | 4.601 | 7.956 | 4 | | | ex NSA 306 - nota Comp.to GENOVA CGE-0010490-P 19-09-2008 |
| 719 | PRATO - PISTOIA (DECLASSATA DI PRATO) | FI | 1.240 | 24.890 | 23.650 | 1.240 | 24.890 | 4.5 | | | nota AC Toscana CDG-0128065-105-03-2019 |
| 720 | VARIANTE DI TAGGIA | GE | 0.000 | 1.500 | 1.500 | 0.000 | 1.500 | 4 | | | ex NSA 341 - nota Comp.to GENOVA CGE-0007576-P 20-07-2010 |
| 721 | DELL' AEROPORTO TITO MINNITI | CZ | 0.000 | 1.404 | 1.404 | 0.000 | 1.404 | 4 | | | nota Comp.to CANTANARO CCZ-0026889-P 22-09-2008 |
| 722 | TANGENZIALE DI REGGIO EMILIA | BO | 0.000 | 9.080 | 9.080 | 0.000 | 9.080 | 4.5 | | | nota Comp.to BOLOGNA CBO-0030748-P 10-09-2015 |
| 723 | TANGENZIALE OVEST DI FERRARA | BO | 0.000 | 8.000 | 8.000 | 0.000 | 8.000 | 3 | | | nota Comp.to BOLOGNA CBO-0026076-P 19-09-2016 |
| 723 DIR | TANGENZIALE OVEST DI FERRARA | BO | 0.000 | 0.800 | 0.800 | 0.000 | 0.800 | 3 | | | nota Comp.to BOLOGNA CBO-0026487-P 22-07-2015 |
| 724 | TANGENZIALE NORD DI MODENA E DIRAMAZIONE PER SAS | BO | 0.000 | 6.560 | 6.560 | 0.000 | 6.560 | 4.5 | | | nota Comp.to BOLOGNA 27451 06-12-2005 |
| 724 | TANGENZIALE NORD DI MODENA E DIRAMAZIONE PER SAS | BO | 7.650 | 12.070 | 4.420 | 7.650 | 10.978 | 4.5 | | | nota Comp.to BOLOGNA 27451 06-12-2005 |
| 724 | TANGENZIALE NORD DI MODENA E DIRAMAZIONE PER SAS | BO | 14.650 | 19.200 | 4.550 | 10.978 | 12.070 | 4.5 | | | nota Comp.to BOLOGNA CBO-0028305-P 14-07-2011 |
| 724 DIR. | TANGENZIALE NORD DI MODENA E DIRAMAZIONE PER SAS | BO | 0.000 | 5.000 | 5.000 | 0.000 | 19.200 | 4.5 | | | nota Comp.to BOLOGNA CBO-0028305-P 14-07-2011 |
| 725 | TANGENZIALE DI PIACENZA | BO | 0.000 | 7.210 | 7.210 | 0.000 | 5.000 | 4.5 | | | nota Comp.to BOLOGNA CBO-0028305-P 14-07-2011 |
| 726 | TANGENZIALE DI CESENA | BO | 22.500 | 31.970 | 9.470 | 22.500 | 7.210 | 4.5 | | | nota Comp.to BOLOGNA 27451 06-12-2005 |
| 727 | TANGENZIALE DI FORLI' | BO | 0.000 | 7.285 | 7.285 | 0.000 | 31.970 | 4 | | | nota Comp.to BOLOGNA CBO-0035615-P 31-08-2009 |
| 727 BIS | TANGENZIALE DI FORLI' | BO | 0.000 | 7.962 | 7.962 | 5.478 | 5.478 | 5 | | | nota Comp.to BOLOGNA CBO-0033351-P 17-09-2014 |
| 728 | DI PANTANO | PG | 0.000 | 20.642 | 20.642 | 0.000 | 3.900 | 5 | | | nota Comp.to BOLOGNA CBO-0028305-P 14-07-2011 |
| 729 | SASSARI - OLBIA | SS | 0.000 | 11.770 | 11.770 | 0.000 | 7.962 | 5 | | | nota Comp.to BOLOGNA CBO-0033351-P 17-09-2014 |
| 729 | SASSARI - OLBIA | SS | 24.200 | 36.100 | 11.900 | 24.200 | 20.642 | 2.5 | | | nota AC Umbria CDG-0547780-I 17-10-2018 |
| 729 | SASSARI - OLBIA | SS | 24.200 | 36.100 | 11.900 | 24.200 | 11.770 | 3.5 | | | nota Comp.to CAGLIARI CCA-0028720-P 28-07-2016 |
| 729 | SASSARI - OLBIA | SS | 24.200 | 36.100 | 11.900 | 24.200 | 36.100 | 3.5 | | | nota AC_CAGLIARI CDG-0400050-I 25-07-2018 |



| Strade Statali | | Giurisdizione Compartmentale | | | | Giurisdizione Compartmentale | | Giurisdizione Compartmentale | | Annotazioni |
|----------------|--|------------------------------|----------------------------|--------------------------|------------------|----------------------------------|--------|------------------------------|---|-------------|
| Numero | Denominazione | Comp. | Prog.va Iniziale (Km) | Prog.va Finale (Km) | Estesa (Km) | Suddivisione in tratti dal Km | al Km | Coef. | | |
| 729 | SASSARI - OLBIA | SS | 61.450 | 79.562 | 18.112 | 61.450 | 76.992 | 3.5 | nota Comp.to CAGLIARI CCA-0028720-P 28-07-2016 nota AC_CAGLIARI CDG-0400050-I 25-07-2018 | |
| 730 | DEL NUCLEO INDUSTRIALE DI MONTEROTONDO | RM | 0.000 | 2.615 | 2.615 | 0.000 | 0.000 | 3.3 | nota Comp.to di ROMA CRM-0020495-P 20-08-2014 | |
| 731 | BRETELLA DI CASTELLAMMARE DEL GOLFO | AP | 0.000 | 3.300 | 3.300 | 0.000 | 0.000 | 3 | nota Dir. Reg. PALERMO CPA-0056606-P 27-09-2011 | |
| 732 | BRETELLA DI ALCAMO EST | AP | 0.000 | 2.000 | 2.000 | 0.000 | 0.000 | 3 | nota Dir. Reg. PALERMO CPA-0056606-P 27-09-2011 | |
| 733 | BRETELLA DI ALCAMO OVEST | AP | 0.000 | 2.000 | 2.000 | 0.000 | 0.000 | 3 | nota Dir. Reg. PALERMO CPA-0056606-P 27-09-2011 | |
| 734 | DI PETINA | UC | 0.000 | 1.841 | 1.841 | 0.000 | 0.000 | 2 | Nota Ufficio per l'Autostrada Sa-RC di Cosenza CDG-0424009-I 19-07-2019 | |
| 736 | DI COSENZA | UC | 0.000 | 0.693 | 0.693 | 0.000 | 0.693 | 4 | Nota Ufficio per l'Autostrada Sa-RC di Cosenza CDG-0424009-I 19-07-2019 | |
| 737 | DI SCILLA | UC | 0.000 | 1.554 | 1.554 | 0.000 | 1.554 | 2 | Nota Ufficio per l'Autostrada Sa-RC di Cosenza CDG-0424009-I 19-07-2019 | |
| 738 | DI VILLA SAN GIOVANNI | UC | 0.000 | 1.777 | 1.777 | 0.000 | 1.777 | 4 | Nota Ufficio per l'Autostrada Sa-RC di Cosenza CDG-0424009-I 19-07-2019 | |
| 740 | DEL PORTO DI REGGIO CALABRIA | UC | 0.000 | 1.192 | 1.192 | 0.000 | 1.192 | 3 | Nota Ufficio per l'Autostrada Sa-RC di Cosenza CDG-0424009-I 19-07-2019 | |
| 741 | BY PASS DEL GALLUZZO | FI | 0.000 | 4.000 | 4.000 | 0.000 | 4.000 | 4 | nota A.C. TOSCANA CDG-0456668-I 12-09-2017 | |
| 742 | SARMENTANA - SINNICA | PZ | 0.000 | 14.855 | 14.855 | 0.000 | 14.855 | 1.9 | nota ST Basilicata CDG-0314820-I 24-06-2020 | |
| 742 DIR. | SARMENTANA | PZ | 0.000 | 5.300 | 5.300 | 0.000 | 5.300 | 1.9 | nota AC Basilicata CDG-0620886-I 21-11-2018 | |
| 743 | NERICO - BELLA MURO | PZ | 0.000 | 27.500 | 27.500 | 0.000 | 27.500 | 3 | nota ST Basilicata CDG-0655056-I 19-11-2019 | |
| 743 | NERICO - BELLA MURO | PZ | 28.230 | 33.600 | 5.370 | 28.230 | 33.600 | 3 | nota ST Basilicata CDG-0655056-I 19-11-2019 | |
| 744 | FOGLIENSE | AN | 0.000 | 39.300 | 39.300 | 0.000 | 39.300 | 3 | nota AC Marche CDG-0564280-I 05-12-2018 | |
| 745 | METAURENSE | AN | 0.000 | 16.900 | 16.900 | 0.000 | 16.900 | 3 | nota AC Marche CDG-0564280-I 05-12-2018 | |
| 746 | S. ANGELO - MONTELABBATE | AN | 1.446 | 14.350 | 12.904 | 1.446 | 14.350 | 4 | nota AC Marche CDG-0564280-I 05-12-2018 | |
| 747 | FOSSALTINA | CB | 0.000 | 27.883 | 27.883 | 0.000 | 27.151 | 2 | nota AC Molise CDG-0067644-I 05-02-2019 | |
| 748 | DI KALENE | CB | 0.000 | 9.847 | 9.847 | 27.151 | 27.883 | 1.5 | nota AC Molise CDG-0067644-I 05-02-2019 | |
| 749 | SORA - CASSINO | RM | 21.400 | 34.800 | 13.400 | 0.000 | 9.847 | 2 | nota AC Molise CDG-0067644-I 05-02-2019 | |
| 750 | DELLA FORESTA UMBRA | BA | 0.000 | 6.400 | 6.400 | 21.400 | 34.800 | 3 | nota AC Lazio CDG-006967-I 06-02-2019 | |
| 751 | FONDO VALLE DEL RIVOLO | CB | 0.000 | 8.150 | 8.150 | 0.000 | 6.400 | 3 | nota AC Puglia CDG-0114245-I 27-01-2019 | |
| 752 | TANGENZIALE OVEST DI BENEVENTO | NA | 0.000 | 5.200 | 5.200 | 0.000 | 8.150 | 2 | nota AC Molise CDG-0067644-I 05-02-2019 | |
| | | | | | | 0.000 | 5.200 | 5 | nota AC Campania CDG-0176890-I 29-03-2019 | |



| NSA Strade da classificare o declassificare | | Giurisdizione Compartimentale | | | | Giurisdizione Compartimentale | | Annotazioni | |
|---|--|-------------------------------|-----------------------|---------------------|-------------|-------------------------------|---------|-------------|--|
| Numero | Denominazione | Comp. | Prog.va Iniziale (Km) | Prog.va Finale (Km) | Estesa (Km) | Suddivisione in tratti | | Coeff. | |
| | | | | | | del Km | al Km | | |
| NSA 8 | RACCORDO SEMIANULARE DI AREZZO | FI | 0.000 | 0.650 | 0.650 | 0.000 | 0.650 | 3,5 | nota Comp.to FIRENZE CF1-0021174-I 14-09-2016 |
| NSA 12 | DI VERRONE | TO | 0.000 | 5.140 | 5.140 | 0.000 | 5.140 | 2 | nota Comp.to TORINO 9228 20-04-2005 |
| NSA 30 | DI MONTEREALE VALCELLINA | TS | 0.522 | 5.457 | 4.935 | 0.522 | 5.457 | 3 | nota Comp.to TRIESTE 15347/05 07-07-2005 |
| NSA 30 DIR | DI MONTEREALE VALCELLINA | TS | 0.000 | 1.229 | 1.229 | 0.000 | 1.229 | 2,5 | nota Comp.to TRIESTE CTS-0011203-P 03-09-2009 |
| NSA 55 | STRADA MONTE SABOTINO | TS | 0.000 | 1.594 | 1.594 | 0.000 | 1.594 | 2 | nota Comp.to TRIESTE CTS-0008744-P 13-09-2016 |
| NSA 55 BIS | STRADA MONTE SABOTINO | TS | 0.000 | 3.300 | 3.300 | 0.000 | 3.300 | 2 | nota Comp.to TRIESTE CTS-0008744-P 13-09-2016 |
| NSA 96 | EX S.S. N. 73 SENESE ARETINA | FI | 165.800 | 167.398 | 1.598 | 165.800 | 167.398 | 2,5 | nota Comp.to FIRENZE CF1-0025476-I 09-09-2014 |
| NSA 167 | DI ITTIRI | SS | 0.000 | 2.300 | 2.300 | 0.000 | 2.300 | 2 | nota Comp.to CAGLIARI 46269 05-12-2005 |
| NSA 215 | EX S.S. 51 DI ALEMAGNA | VE | 53.280 | 63.800 | 10.520 | 53.280 | 63.800 | 2 | nota Comp.to VENEZIA CVE-0028585-P 30-07-2009 |
| NSA 235 | DI MONTOPOLI | FI | 0.000 | 0.300 | 0.300 | 0.000 | 0.300 | 3 | nota Comp.to FIRENZE CF1-0021174-I 14-09-2016 |
| NSA 309 | EX S.S. N. 51 DI ALEMAGNA | VE | 67.000 | 70.700 | 3.700 | 67.000 | 70.700 | 2 | nota Comp.to VENEZIA CVE-0037825-P 09-09-2008 |
| NSA 313 | DI SAN LAZZARO | BO | 0.000 | 7.900 | 7.900 | 0.000 | 7.900 | 5 | nota Comp.to BOLOGNA OBO-0044630-P 02-10-2008 |
| NSA 319 | EX S.S. N. 199 DI MONTI | SS | 37.600 | 41.250 | 3.650 | 37.600 | 41.250 | 1,25 | nota Comp.to CAGLIARI CCA-0030119-P 19-08-2008 |
| NSA 328 | EX S.S. N. 52 CARNICA | TS | 41.600 | 44.400 | 2.800 | 41.600 | 44.400 | 2 | DM 14/06/1965 |
| NSA 333 | EX S.S. N. 18 DEL TORRENTE AMATO | CZ | 407.100 | 409.310 | 2.210 | 407.100 | 409.310 | 3 | nota Comp.to CATANZARO CCZ-0029627-P 15-07-2011 |
| NSA 342 | EX S.S. N. 28 DEL COLLE DI NAVA | GE | 128.000 | 130.000 | 2.000 | 128.000 | 130.000 | 4 | nota Comp.to GENOVA CGE-0007576-P 20-07-2010 |
| NSA 357 | EX S.S. N. 337 DELLA VAL VIGEZZO | TO | 7.300 | 8.900 | 1.600 | 7.300 | 8.900 | 2 | DM 14/06/1965 |
| NSA 357 | EX S.S. N. 337 DELLA VAL VIGEZZO | TO | 25.400 | 26.300 | 0.900 | 25.400 | 26.300 | 2 | DM 14/06/1965 |
| NSA 371 | EX S.S. N. 125 ORIENTALE SARDA | CA | 5.500 | 6.490 | 0.990 | 5.500 | 6.490 | 3 | DM 14/06/1965 |
| NSA 371 | EX S.S. N. 125 ORIENTALE SARDA | CA | 16.360 | 51.880 | 35.520 | 16.360 | 51.880 | 1,8 | nota Comp.to CAGLIARI CCA-0033666-P 10-09-2015 |
| NSA 372 | EX S.S. N. 130 IGLESIENTE | CA | 36.120 | 39.230 | 3.110 | 36.120 | 39.230 | 2 | DM 14/06/1965 |
| NSA 375 | EX S.S. N. 28 DEL COLLE DI NAVA | GE | 108.200 | 110.600 | 2.400 | 108.200 | 110.600 | 4 | nota Comp.to GENOVA CGE-0008127-P 10-06-2011 |
| NSA 383 | VIA BONFADINI | VE | 0.000 | 2.200 | 2.200 | 0.000 | 2.200 | 3 | nota Comp.to VENEZIA CVE-0027526-P 25-07-2013 |
| NSA 388 | EX S.S. N. 640 DI PORTO EMPEDOCLE | PA | 29.050 | 36.100 | 7.050 | 29.050 | 36.100 | 3,5 | nota Dir. Reg. PALERMO PA-0054536-P 08-09-2015 |
| NSA 394 | EX S.S. N. 715 "SIENA - BETTOLLE" | FI | 1.480 | 1.990 | 0.510 | 1.480 | 1.990 | 4 | Comp.to FIRENZE CF1-0021174-I 14-09-2016 |
| NSA 396 | EX S.S. N. 389 DI BUDDUSO' E DEL CORREBOI | CA | 101.849 | 102.100 | 0.251 | 101.849 | 102.100 | 2 | DM 14/06/1965 |
| NSA 403 | EX S.S. N. 14 "DELLA VENEZIA GIULIA" | VE | 60.450 | 62.200 | 1.750 | 60.450 | 62.200 | 3 | nota Comp.to VENEZIA CVE-0024979-P 20-09-2016 |
| NSA 403 | EX S.S. N. 14 "DELLA VENEZIA GIULIA" | VE | 66.020 | 67.350 | 1.330 | 66.020 | 67.350 | 3,5 | nota Comp.to VENEZIA CVE-0024979-P 20-09-2016 |
| NSA 411 | TUNNEL DI OLBIA | SS | 0.000 | 0.700 | 0.700 | 0.000 | 0.700 | 3 | nota Comp.to CAGLIARI CCA-0028720-P 28-07-2016 |
| NSA 424 | EX S.S. N. 659 DI VALLE ANTIGORIO E VAL FORMAZZA | TO | 27.400 | 30.600 | 3.200 | 27.400 | 30.600 | 1 | nota AC PIEMONTE CDG-0411582-I 31-07-2018 |
| NSA 424 | EX S.S. N. 659 DI VALLE ANTIGORIO E VAL FORMAZZA | TO | 41.700 | 50.572 | 8.872 | 41.700 | 50.572 | 1 | nota Comp.to TORINO CTO-0021184-P 08-09-2016 |
| NSA 425 | EX S.S. N. 355 DELLA VAL DE GANO | TS | 20.815 | 23.160 | 2.345 | 20.815 | 23.160 | 1,8 | nota Comp.to TRIESTE CTS-0008555-P 07-09-2016 |
| NSA 427 | EX A3 TRATTO SCILLA - SANTA TRADA | UC | 423.600 | 427.250 | 3.650 | 423.600 | 427.250 | 1 | nota area compartimentale Calabria CDG-0424009-I 07-2019 |
| NSA 431 | EX S.S. N. 64 PORRETTANA | BO | 38.740 | 45.814 | 7.074 | 38.740 | 45.814 | 2,5 | DM 14/06/1965 |
| NSA 434 | VARIANTE DI CONTURSI TERME | UC | 43.700 | 47.150 | 3.450 | 43.700 | 47.150 | 1 | Nota Area Compartimentale Calabria CDG-0424009-I 19- |



| NSA Strade da classificare o declassificare | | Giurisdizione Compartimentale | | | Giurisdizione Compartimentale | | | Giurisdizione Compartimentale | | Annotazioni |
|---|-----------------------------------|-------------------------------|----------------------------|--------------------------|-------------------------------|------------------------|--------|-------------------------------|----|---|
| Numero | Denominazione | Comp. | Prog.va Iniziale (Km) | Prog.va Finale (Km) | Estesa (Km) | Suddivisione in tratti | | Coef. | | |
| | | | | | | dal Km | al Km | | Kl | |
| NSA 434 | VARIANTE DI CONTURSI TERME | UC | 43.700 | 47.150 | 3.450 | | | | | 07-2019 |
| NSA 435 | DI SAGGINARA | UC | 0.000 | 12.250 | 12.250 | 0.000 | 12.250 | 2 | | Nota Area Compartimentale Calabria CDG-0424009-I 19-07-2019 |
| NSA 436 | RACCORDO DI CASALECCHIO DI RENO | BO | 0.000 | 1.298 | 1.298 | 0.000 | 1.298 | 5 | | nota AC Emilia Romagna CDG-0460606-I 05-09-2018 |
| NSA 439 | ASTA NORD DI MOLFETTA | BA | 0.000 | 1.220 | 1.220 | 0.000 | 1.220 | 3 | | nota AC Puglia CDG-0462280-I 05-09-2018 |
| NSA 440 | ASTA SUD DI MOLFETTA | BA | 0.000 | 1.115 | 1.115 | 0.000 | 1.115 | 3 | | nota AC Puglia CDG-0462280-I 05-09-2018 |
| NSA 539 | S.P. SVINCOLO DI TITO | PZ | 0.000 | 2.172 | 2.172 | 0.000 | 2.172 | 5 | | nota AC Basilicata CDG-0620886-I 21-11-2018 |
| NSA 562 | STRADA DEL MEDIO SAVUTO | CZ | 0.000 | 10.000 | 10.000 | 0.000 | 10.000 | 3 | | nota AC Calabria CDG-0144311-I 12-03-2019 |
| NSA 571 | D'ASPROMONTE | CZ | 0.000 | 93.000 | 93.000 | 0.000 | 93.000 | 0 | | nota AC Calabria CDG-0524356-I 18-09-2019 |
| NSA 572 | DI MONTE CUCCO E MONTE PECORARO | CZ | 0.000 | 50.000 | 50.000 | 0.000 | 50.000 | 0 | | nota AC Calabria CDG-0524356-I 18-09-2019 |
| NSA 573 | ASTA SUD DI GIOVINAZZO | BA | 0.000 | 0.762 | 0.762 | 0.000 | 0.762 | 3 | | nota AC Puglia CDG-0495405-I 03-09-2019 |
| NSA 574 | EX S.S. N. 578 "SALTO CICOLANA" | RM | 10.200 | 13.325 | 3.125 | 10.200 | 13.325 | 3 | | nota AC Lazio CDG-0068867-I 06-02-2019 |
| NSA 697 | ex S.S. n. 76 "della val d'Esino" | PG | 2.060 | 3.000 | 0.940 | 2.060 | 3.000 | 2,5 | | nota ST Umbria CDG-0402215-I 06-08-2020 |

L'amministratore delegato
Massimo Simonini

TX20ADA10859 (A pagamento).

